# ZASADY OCHRONY DANYCH OSOBOWYCH

Klauzula informacyjna do dyskusji publicznej nad rozwiązaniami przyjętymi w projekcie miejscowego planu zagospodarowania przestrzennego prowadzonej za pomocą środków porozumiewania się na odległość

Zgodnie z art. 13 Rozporządzenia Parlamentu Europejskiego i Rady (UE) 2016/679 z dnia 27 kwietnia 2016 roku w sprawie ochrony osób fizycznych w związku z przetwarzaniem danych osobowych i w sprawie swobodnego przepływu takich danych oraz uchylenia dyrektywy 95/46/WE (RODO), informuję, że:

1. Administratorem, czyli podmiotem decydującym o tym, które dane osobowe będą przetwarzane oraz w jakim celu, i jakim sposobem, jest Prezydent Miasta Gdańska z siedzibą w 80-803 Gdańsk, ul. Nowe Ogrody 8/12.

2. We wszystkich sprawach dotyczących ochrony danych osobowych, macie Państwo prawo kontaktować się z naszym Inspektorem ochrony danych na adres mailowy: iod@gdansk.gda.pl.

3. Celem przetwarzania danych osobowych jest realizacja zadań związanych ze sporządzaniem miejscowych planów zagospodarowania przestrzennego w tym organizacja i udokumentowanie dyskusji publicznej w postaci protokołu. Przebieg dyskusji na spotkaniach on-line zostanie utrwalony w celu i do czasu sporządzenia pisemnego protokołu.

4. Przetwarzanie danych osobowych dokonywane jest na podstawie art. 6 ust. 1 lit. c) i jest niezbędne do wypełnienia obowiązku prawnego ciążącego na administratorze wynikającego z ustawy z dnia z dnia 27 marca 2003 r. o planowaniu i zagospodarowaniu przestrzennym oraz aktów wykonawczych do tej ustawy. Podanie tych danych osobowych jest dobrowolne, ale niezbędne do uczestnictwa w dyskusji publicznej oraz wniesienia uwag do projektu miejscowego planu zagospodarowania przestrzennego.

5. Przetwarzanie wizerunku dokonywane jest na podstawie art. 6 ust. 1 lit. a) czyli zgody, jaką wyrażacie Państwo uczestnicząc w dyskusji publicznej. Udostępnienie wizerunku do celów uczestnictwa oznacza zgodę na jego przetwarzanie. W dyskusji można uczestniczyć bez udostępnienia wizerunku (należy oznaczyć taką opcję w ustawieniach swojego urządzenia multimedialnego lub wyłączyć transmisję wideo w urządzeniu multimedialnym).

6. Dane osobowe są zabezpieczone zgodnie z obowiązującymi przepisami, a ich odbiorcami mogą być podmioty uprawnione do ujawnienia im danych na mocy przepisów prawa oraz podmiot przetwarzający dane osobowe w ramach świadczenia usług dla administratora w zakresie technicznej obsługi dyskusji on-line.

7. Na spotkaniach on-line uczestnicy będą się nawzajem widzieć i słyszeć. Będzie także widoczna lista uczestników spotkania. Nagranie z przebiegu dyskusji nie będzie upubliczniane przez Biuro Rozwoju Gdańska jednak każdy z jej uczestników może je upublicznić bez zgody i wiedzy administratora.

8. Dane osobowe będą przetwarzane, w tym przechowywane wieczyście, zgodnie z kategorią archiwalną dokumentacji, czyli 100 lat.

9. Przysługuje Państwu prawo do: ochrony swoich danych osobowych, żądania dostępu do swoich danych osobowych, uzyskania ich kopii, sprostowania, ograniczenia ich przetwarzania oraz prawo wniesienia skargi do Prezesa Urzędu Ochrony Danych Osobowych (ul. Stawki 2, 00-193 Warszawa, e-mail: kancelaria@uodo.gov.pl).

10. W stosunku do danych przetwarzanych na podstawie zgody (wizerunek), macie Państwo dodatkowo prawo do jej wycofania (poprzez wyłączenie transmisji wideo). Usunięcie wizerunku z nagrania dyskusji publicznej nie będzie możliwe, jednak całe nagranie zostanie usunięte niezwłocznie po sporządzeniu protokołu.

PREZENTACJA Z DYSKUSJI PUBLICZNEJ Z DNIA 09.03.2022 ROKU

Biuro Rozwoju Gdańska

PREZENTACJA Z DYSKUSJI PUBLICZNEJ Z DNIA 09.03.2022 ROKU

# DYSKUSJA PUBLICZNA

## Projekt planu
## Przymorze Małe w rejonie ulic Szczecińskiej i Słupskiej w mieście Gdańsku

Rozpoczęcie dyskusji godz. 17.00

Gdańsk 2022

## PRZYSTĄPIENIE

- analiza zasadności
- stanowisko **Rady Dzielnicy** w sprawie projektu uchwały o przystąpieniu
- podjęcie uchwały
- zawiadomienie o przystąpieniu do sporządzenia MPZP: **składanie wniosków**

## PROJEKT MPZP

- prace projektowe
- opiniowanie i uzgadnianie projektu
- stanowisko **Rady Dzielnicy**
- **wyłożenie projektu MPZP do publicznego wglądu wraz z prognozą oddziaływania na środowisko:**

**DYSKUSJA PUBLICZNA**

## UWAGI

- **zgłaszanie uwag**: w trakcie wyłożenia i do 14 dni po upływie okresu wyłożenia
- rozpatrywanie uwag przez Prezydenta: do 21 dni
- wprowadzenie do projektu MPZP zmian wynikających z rozpatrzenia uwag, ewentualne ponowienie uzgodnień i wyłożenia

## UCHWALENIE

- uchwalenie MPZP przez Radę Miasta Gdańska
- ocena zgodności z przepisami przez Wojewodę
- publikacja MPZP w Dzienniku Urzędowym Woj. Pomorskiego
- wejście w życie MPZP

PREZENTACJA Z DYSKUSJI PUBLICZNEJ Z DNIA 09.03.2022 ROKU

# DYSKUSJA PUBLICZNA

- dotyczy przedstawianego projektu planu
- skierowana jest do wszystkich zainteresowanych
- służy wymianie poglądów
- wnioski z dyskusji zostaną odwzorowane w protokole zamieszczonym na stronach internetowych www.brg.gda.pl , www.bip.brg.gda.pl oraz www.bip.gdansk.pl
- **kwestionowane ustalenia projektu planu należy zawrzeć w uwagach składanych w formie papierowej lub elektronicznej**
- **uwaga musi być podpisana imieniem i nazwiskiem i/lub nazwą firmy oraz adresem zamieszkania albo siedziby**

PREZENTACJA Z DYSKUSJI PUBLICZNEJ Z DNIA 09.03.2022 ROKU

# PARTYCYPACJA SPOŁECZNA

PREZENTACJA Z DYSKUSJI PUBLICZNEJ Z DNIA 09.03.2022 ROKU

# DYSKUSJA PUBLICZNA

## DYSKUSJA PRZEPROWADZANA ZA POMOCĄ ŚRODKÓW POROZUMIEWANIA SIĘ NA ODLEGŁOŚĆ

- **Dyskusja z wykorzystaniem platformy firmy Cisco - Webex Event Center**, wyposażonej w rozwiązania techniczne umożliwiające wypowiedzi ustne (w tym możliwość udostępnienia swojego wizerunku) oraz wypowiedzi pisemne (zadawanie pytań w formie zapisu tekstowego w dedykowanym panelu).

- **Podczas dyskusji publicznej zapewniona jest możliwość:**

  - zabierania głosu
  - zadawania pytań
  - składania uwag

  } przez jednoczesną transmisję obrazu i dźwięku

  - zadawania pytań
  - składania uwag

  } w formie zapisu tekstowego w panelu pytania i odpowiedzi

**PRZEBIEG DYSKUSJI JEST REJESTROWANY WYŁĄCZNIE W CELU SPORZĄDZENIA PROTOKOŁU. NIE ZOSTANIE UPUBLICZNIONY PRZEZ BRG. ZOSTANIE USUNIĘTY NIEZWŁOCZNIE PO SPORZĄDZENIU PROTOKOŁU.**

## FORMA SKŁADANIA UWAG

- **Uwagi do planu można składać ustnie, pisemnie do BRG lub mailem na adres brg@brg.gda.pl (uwaga musi być podpisana imieniem i nazwiskiem i/lub nazwą firmy oraz adresem).**

PREZENTACJA Z DYSKUSJI PUBLICZNEJ Z DNIA 09.03.2022 ROKU

*domy jednorodzinne z lat 30.*

*budynki wielorodzinne z lat 50.*



*zabudowa wielorodzinna z lat 70.*

*35 metrowe budynki z końca lat 70.*

PROJEKT UCHWAŁY Z DNIA 09.03.2023

*CEL PRZYSTĄPIENIA: objęcie ochroną historycznej struktury zespołu zabudowy oraz wyznaczenie ram i warunków dla nowych inwestycji i dalszego rozwoju obszaru.*

# LOKALIZACJA

**POWIERZCHNIA 24 ha**

## STRUKTURA WŁASNOŚCI

- *Większość własność prywatna*
- *Grunty gminne zajmują 20%*

## TRANSPORT ZBIOROWY

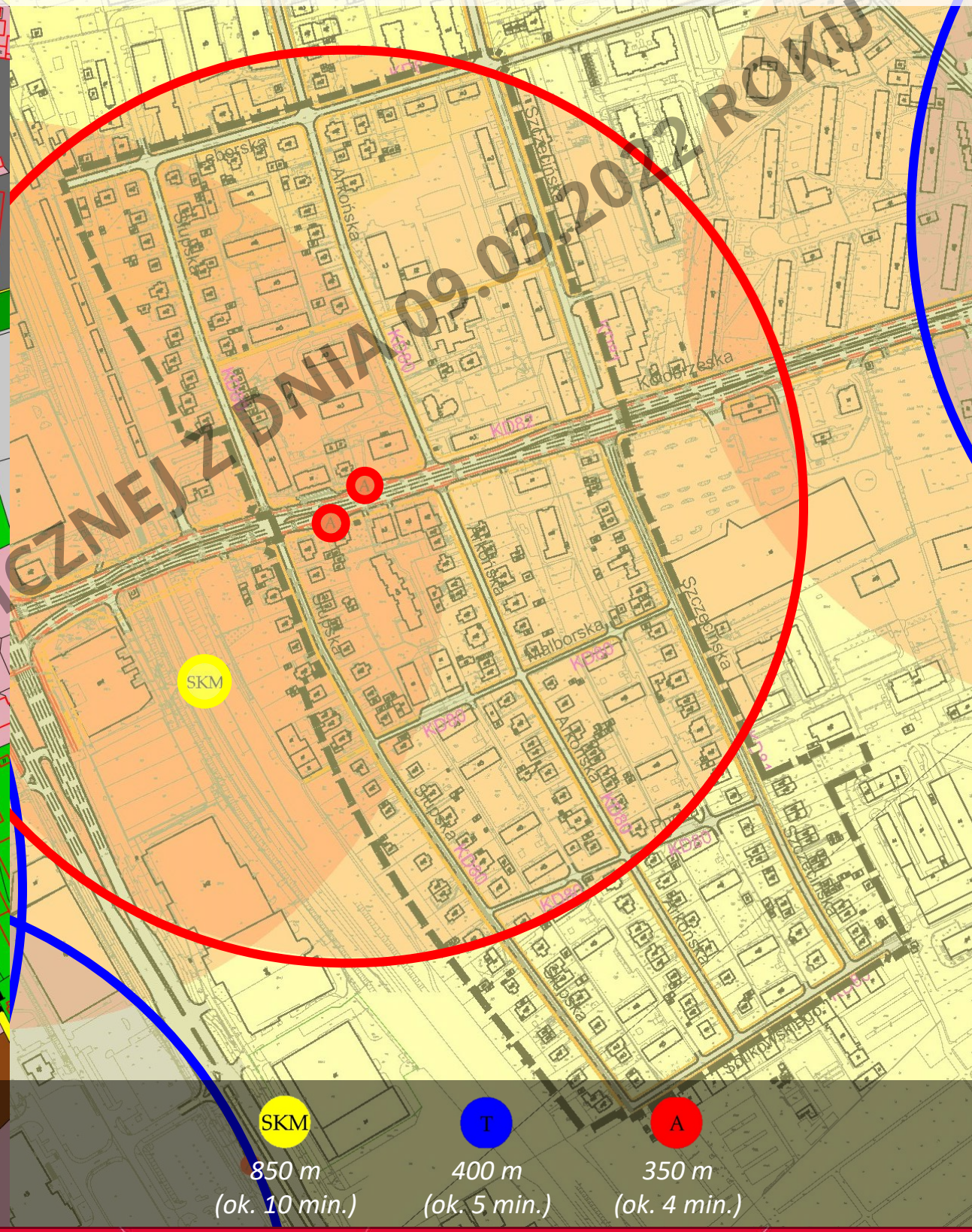


PREZENTACJA Z DYSKUSJI PUBLICZNEJ Z DNIA 09.03.2022 ROKU

# SUiKZP MIASTA GDAŃSKA

# SYTUACJA PLANISTYCZNA

PREZENTACJA DO CELÓW KONSULTACJI PUBLICZNEJ Z DNIA 09.03.2022 ROKU

GPZ

**mpzp 0145**
rejon ulic Kołobrzeskiej
i Szczecińskiej
**2019 r.**

**mpzp 0131**
rejon ulic Krynickiej
i Kołobrzeskiej
**2014 r.**

**mpzp 0111**
rejonu "Drogi
Czerwonej"
**2008 r.**

*obszar do objęcia ochroną ze względu na stan zachowania elementów historycznej struktury przestrzennej*

# RYSUNEK PLANU

**OZNACZENIA**

USTALENIA PLANU

GRANICE OBSZARU OBJĘTEGO PLANEM

LINIE ROZGRANICZAJĄCE TERENY O RÓŻNYM PRZEZNACZENIU

01-M22 — OZNACZENIA TERENÓW WYDZIELONYCH LINIAMI ROZGRANICZAJĄCYMI:
- PIERWSZE DWIE CYFRY OZNACZAJĄ NUMER TERENU
- DRUGI CZŁON LITEROWO-CYFROWY OZNACZA PRZEZNACZENIE TERENU

M22 — TERENY ZABUDOWY MIESZKANIOWEJ EKSTENSYWNE

M23 — TERENY ZABUDOWY MIESZKANIOWEJ WSZYSTKICH RODZAJÓW

MW24 — TERENY ZABUDOWY MIESZKANIOWEJ INTENSYWNEJ

M/U31 — TERENY ZABUDOWY MIESZKANIOWO-USŁUGOWEJ

M/U32 — TERENY ZABUDOWY MIESZKANIOWO-USŁUGOWEJ

U33 — TERENY ZABUDOWY USŁUGOWEJ

ZP62 — TERENY MIEJSKIEJ ZIELENI URZĄDZONEJ OGÓLNODOSTĘPNEJ

KD80 — TERENY ULIC DOJAZDOWYCH

KD81 — TERENY ULIC LOKALNYCH

KD82 — TERENY ULIC ZBIORCZYCH

MAKSYMALNE NIEPRZEKRACZALNE LINIE ZABUDOWY

LINIE PODZIAŁU WEWNĘTRZNEGO

a — LITERY IDENTYFIKUJĄCE OBSZARY WYZNACZONE LINIAMI PODZIAŁU WEWNĘTRZNEGO

FRONTY USŁUGOWE

PIERZEJE LUB ELEWACJE EKSPONOWANE

PIERZEJE LUB ELEWACJE EKSPONOWANE

CIĄGI PIESZE

CIĄGI PIESZO-JEZDNE

SZPALERY DRZEW

DRZEWA DO ZACHOWANIA

A A — GRANICE STREF "A" OCHRONY KONSERWATORSKIEJ

HISTORYCZNE PODZIAŁY NA DZIAŁKI

OBIEKTY O WARTOŚCIACH KULTUROWYCH

ELEMENTY WYNIKAJĄCE Z PRZEPISÓW ODRĘBNYCH, INFORMACJE, ZALECENIA

GRANICE STREF OGRANICZEŃ OD ISTNIEJĄCYCH NAPOWIETRZNYCH LINII WYSOKIEGO NAPIĘCIA

ISTNIEJĄCE KANAŁY DESZCZOWE I CIEKI PRZYKRYTE

ZALECANE LOKALIZACJE CIĄGÓW PIESZYCH

ZALECANE LOKALIZACJE WLOTÓW CIĄGÓW PIESZYCH

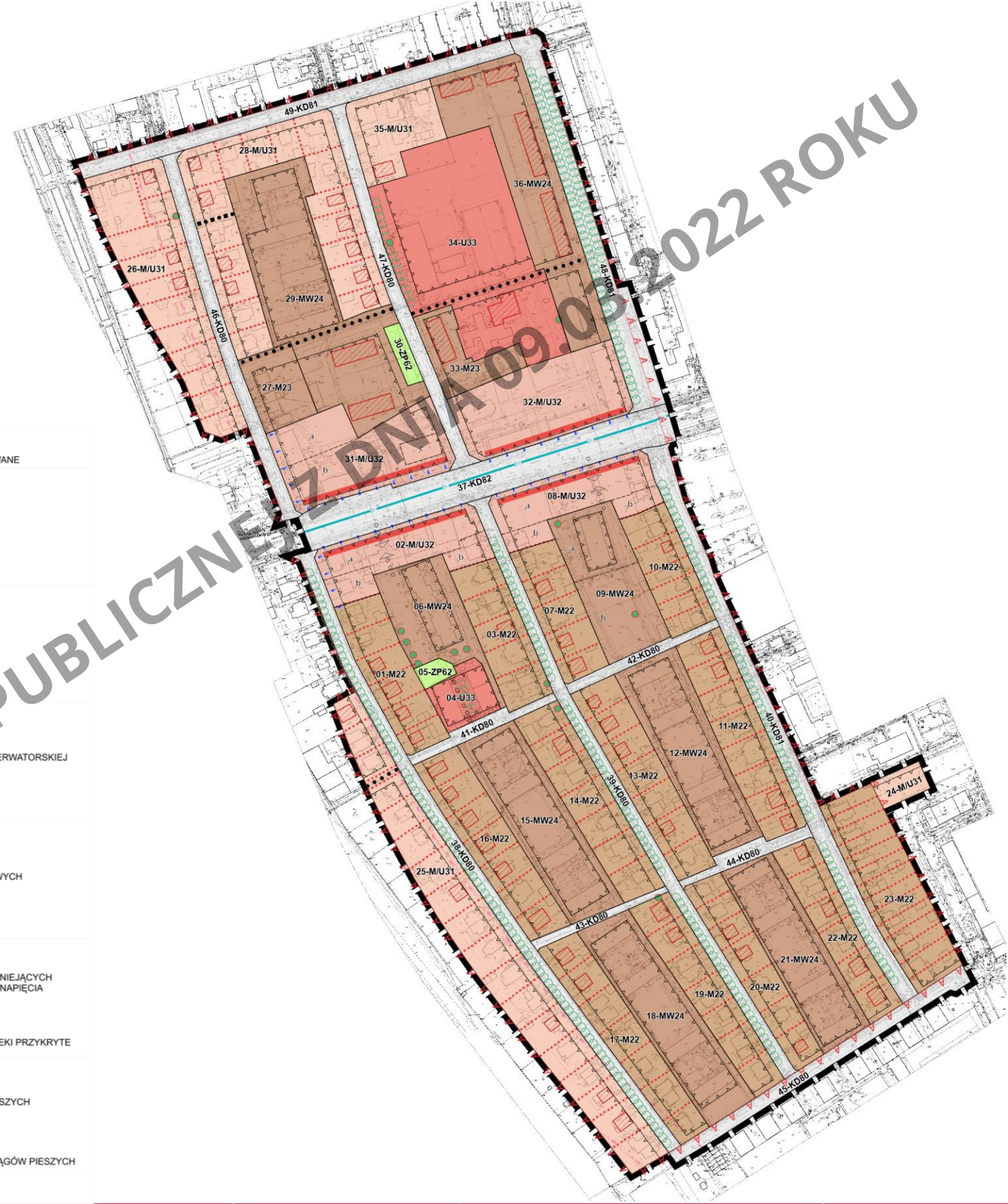


PREZENTACJA Z DYSKUSJI PUBLICZNEJ Z DNIA 09.03.2022 ROKU

# TERENY FUNKCJONALNE

**M22**
zabudowa mieszkaniowa ekstensywna
domy mieszkalne do 4 mieszkań

**M23**
zabudowa mieszkaniowa wszystkie rodzaje

**MW24**
zabudowa mieszkaniowa intensywna
domy mieszkalne powyżej 4 mieszkań

**M/U31**
zabudowa mieszkaniowo-usługowa
zawierająca zabudowę mieszkaniową ekstensywną

**24-M/U31**
zabudowa mieszkaniowo-usługowa
zawierająca zabudowę mieszkaniową - wszystkie rodzaje

**M/U32**
zabudowa mieszkaniowo-usługowa
zawierająca zabudowę mieszkaniową intensywną

**U33**
zabudowa usługowa
komercyjna i publiczna

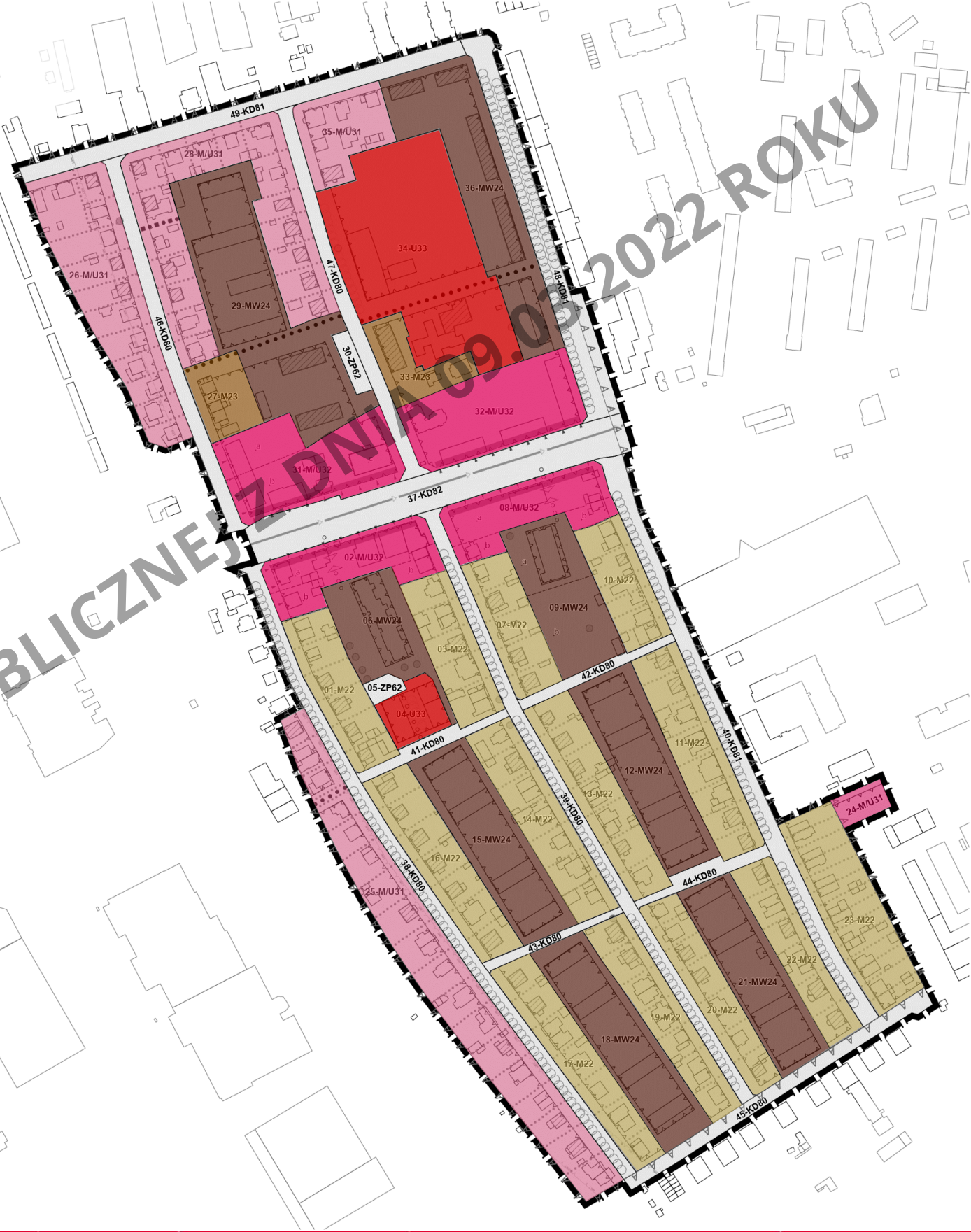


PREZENTACJA Z DYSKUSJI PUBLICZNEJ Z DNIA 09.03.2022 ROKU

# TERENY DROGOWE I POŁĄCZENIA PIESZE

**KD82**
ulica zbiorcza
dwie jezdnie po dwa pasy ruchu (lub 2x1 + tramwaj), trasa rowerowa, chodniki

**KD81**
ulica lokalna
Jezdnia, chodniki

**KD80**
ulica dojazdowa
jezdnia, chodniki

**KD80**
ulica dojazdowa
jednoprzestrzenna

ustalone w planie ciągi piesze

zalecane wloty ciągów pieszych

istniejące i planowane bezkolizyjne przejście piesze
poza granicami planu

istniejące i planowane ciągi piesze
poza granicami planu

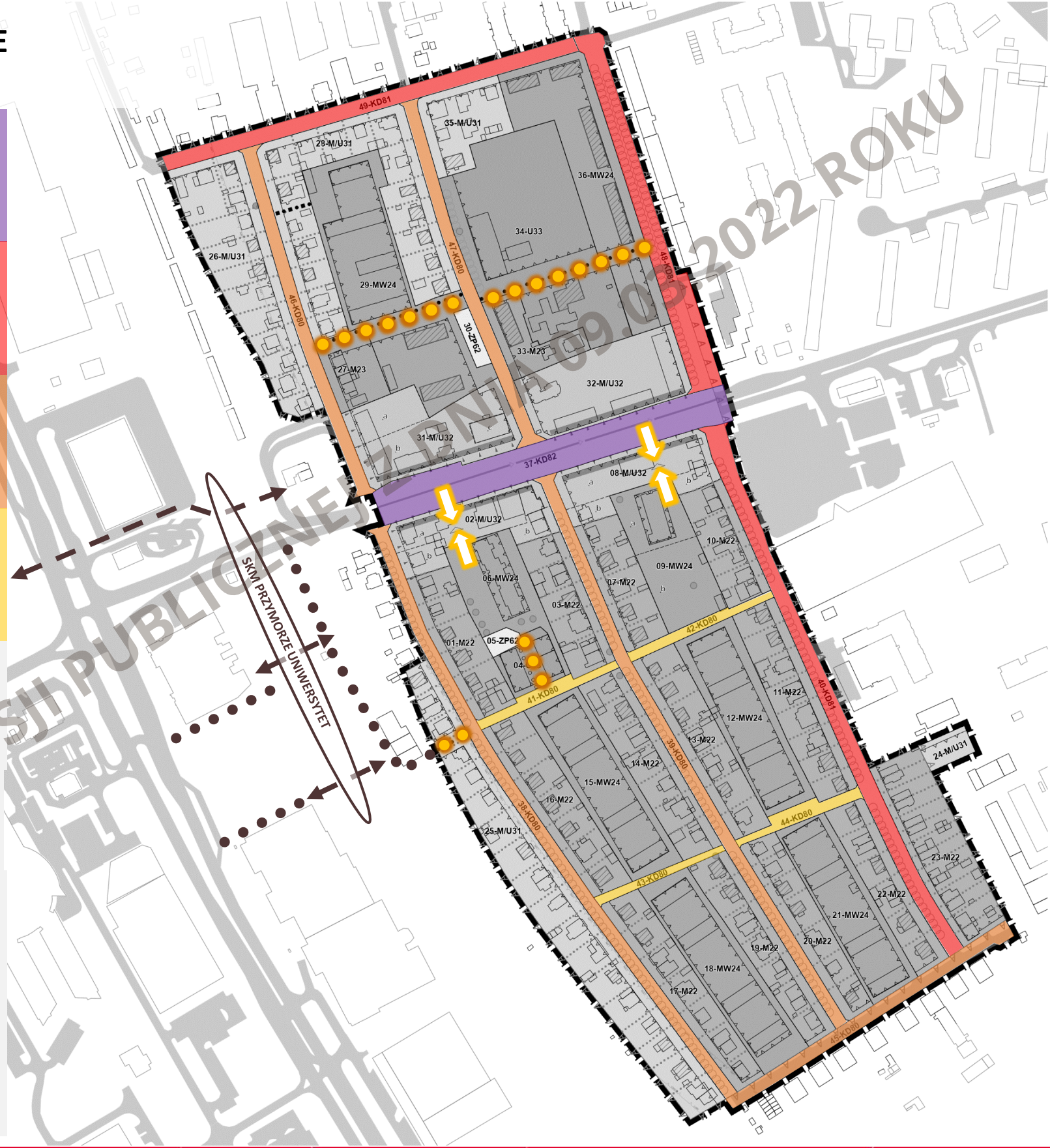


PREZENTACJA Z DYSKUSJI PUBLICZNEJ W DNIU 09.03.2022 ROKU

# ZIELEŃ I WODA

## ZACHOWANIE, KSZTAŁTOWANIE I OCHRONA ZIELENI

- szpalery drzew do utrzymania i uzupełnienia
- drzewa do zachowania (14 drzew)
- maksymalne zachowanie drzewostanu
- zaleca się wprowadzenie gatunków drzew i krzewów zgodnych z warunkami siedliskowymi
- zaleca się lokalizowanie zieleni w formie grup drzew i krzewów
- zaleca się wprowadzenie nowych szpalerów drzew w przypadku realizacji przekroju ulicy bez wyodrębnionej jezdni i chodników

## REKREACJA

- zieleń urządzona ogólnodostępna (ZP62) ok. 0,1 ha
- zieleń na terenie spółdzielni ok. 0,15 ha
- rekreacyjna zieleń przydomowa (0,3 m²/1 m² pow. użytkowej mieszkań)

## RETENCJA

- min. powierzchnia biologicznie czynna od 10 do 50%, ok. 7,9 ha dla całego obszaru planu
- zachowanie maksymalnego natężenia odpływu wód opadowych jak w stanie istniejącym, współczynnik spływu 0,4
- część powierzchni biologicznie czynnej należy realizować w sposób pełniący funkcję retencji wód opadowych
- zieleń w pasie ulicznym należy realizować w sposób pełniący również funkcję retencji wód opadowych
- zaleca się gromadzenie niezanieczyszczonych wód opadowych w celu dalszego ich wykorzystania
- brak zaleceń odnośnie rozsączania wód opadowych ze względu na strefę ochrony ujęcia wody „Czarny Dwór i Zaspa”




**powierzchnia biologicznie czynna:**

**50%**
M22, M/U31

**40%**
M23, MW24, M/U31

**30%**
24-M/U31, M/U32

**20%**
04-U33

**10%**
34-U33

**ZP62**
miejska zieleń urządzona ogólnodostępna

zieleń na 50% wyznaczonego obszaru

drzewo do zachowania

szpaler drzew

zalecany szpaler drzew

PREZENTACJA Z DYSKUSJI PUBLICZNEJ Z DNIA 09.03.2022 R. WU

# USTALENIA KOMPOZYCYJNE I USŁUGI

fronty usługowe

zalecane lokalizacje frontów usługowych

pierzeje eksponowane

## 34-U33

usługi: oświaty, opieki nad dziećmi do lat 3, kultury, nauki, sportu, rekreacji, ochrony zdrowia i pomocy społecznej z dopuszczeniem zamieszkania zbiorowego związanego z ww. usługami

Możliwości inwestowania na terenie szkoły:

1. hala sportowa (PZ 1300 m²) i basen (PZ 900 m²).
2. dodatkowe skrzydło z salami dydaktycznymi lub internatem (PC - jak istniejący bud szkoły) i hala (PZ 1300) lub basen (PZ 900).

**Przyrost powierzchni całkowitej** (nadziemnej) **– max 3500 m²**

## 04-U33

usługi: gastronomii, sportu, rekreacji, edukacji, kultury, handlu o powierzchni sprzedaży do 250 m², działalności rzemieślniczej

Możliwość realizacji obiektów dwukondygnacyjnych (obecnie parterowe)

**Przyrost powierzchni całkowitej** (nadziemnej) **– max 850 m²**

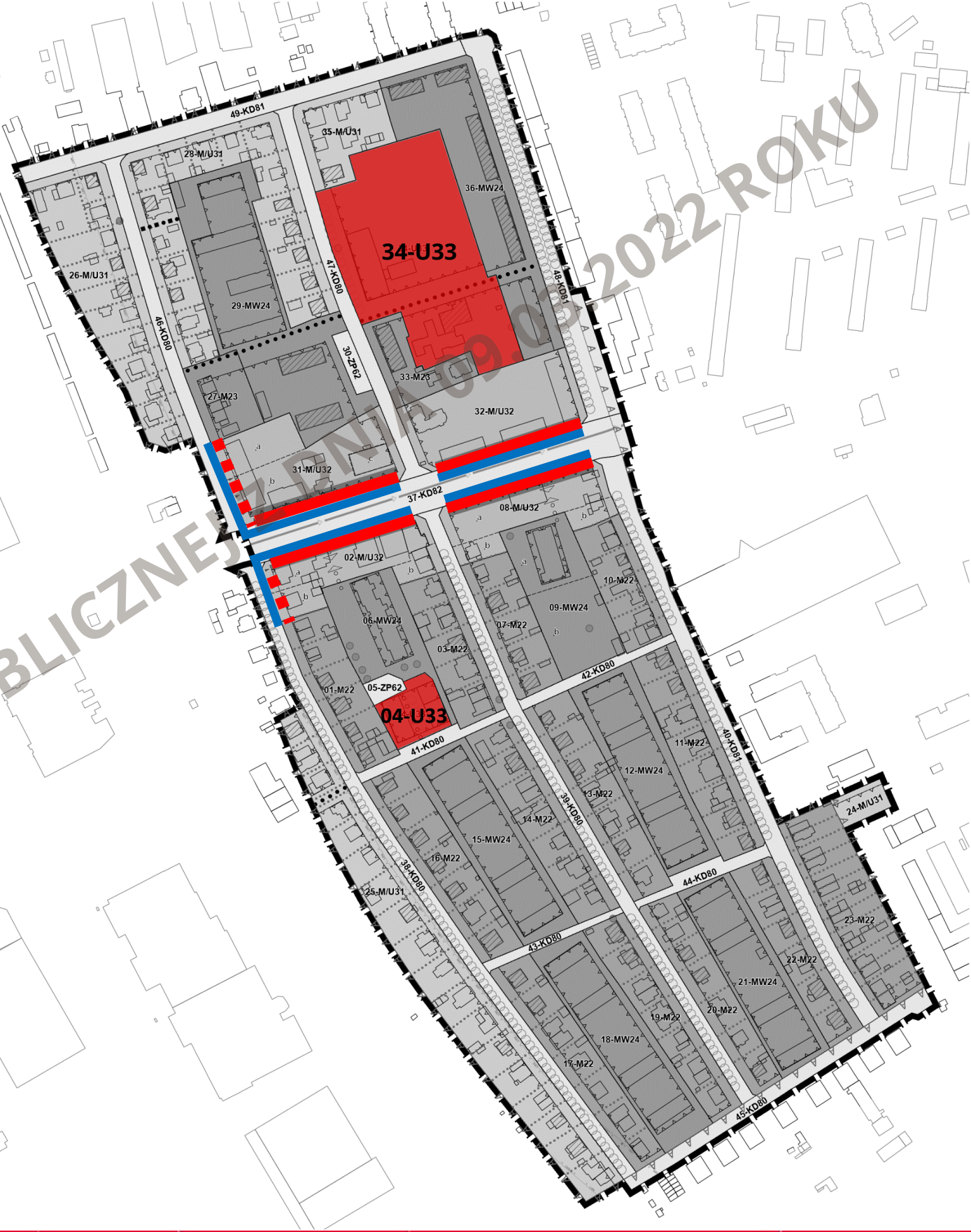


PREZENTACJA Z DYSKUSJI PUBLICZNEJ Z DNIA 09.03.2022 ROKU

# OCHRONA DZIEDZICTWA KULTUROWEGO W PLANIE

granica strefy ochrony konserwatorskiej

historyczne podziały na działki
**139 posesji**

obiekty o wartościach kulturowych
**61 budynków**

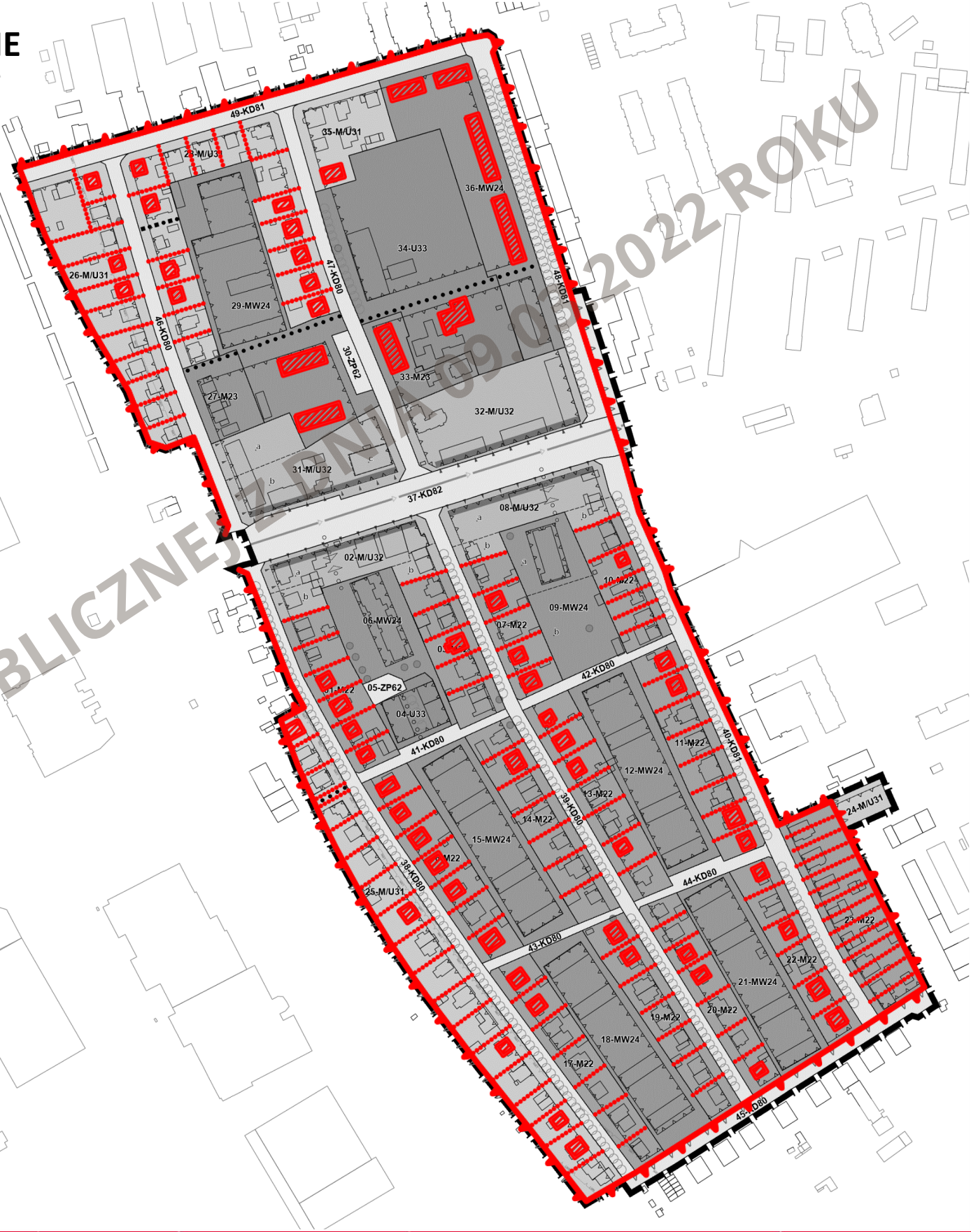


PREZENTACJA Z DYSKUSJI PUBLICZNEJ ZE DNIA 09.0[illegible]2022 ROKU

# MODEL ZABUDOWY

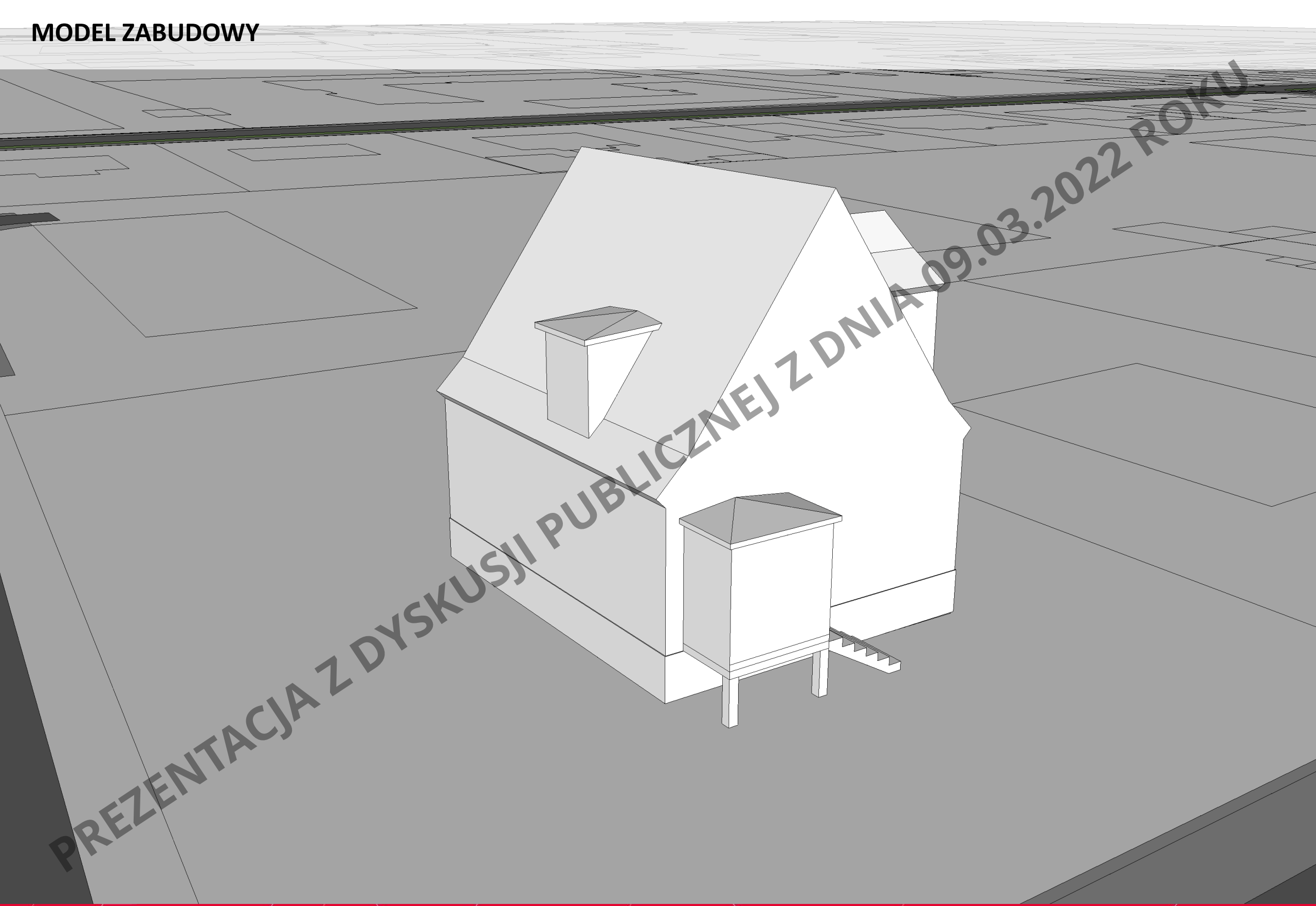

PREZENTACJA Z DYSKUSJI PUBLICZNEJ Z DNIA 09.03.2022 ROKU

# MODEL ZABUDOWY

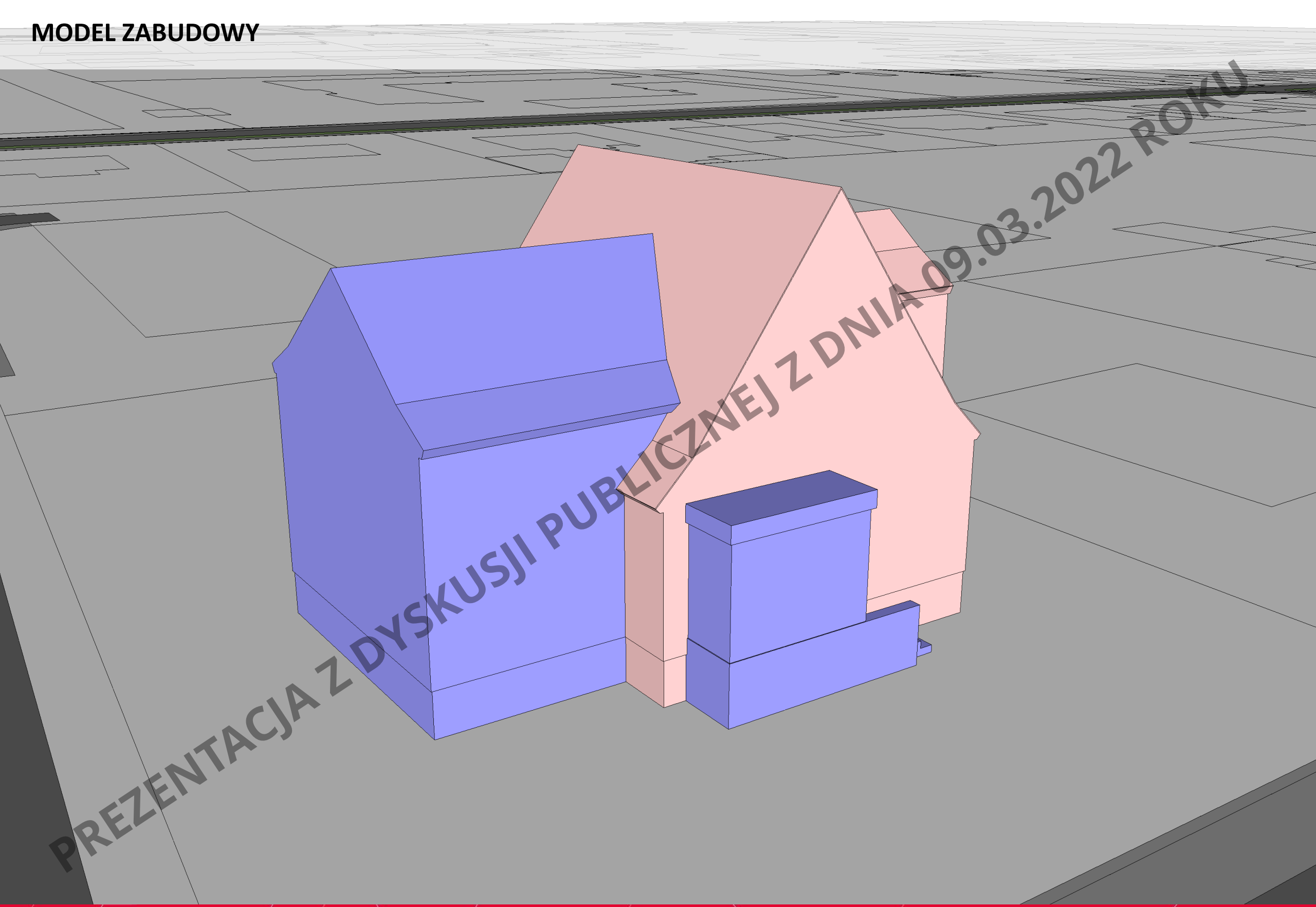

PREZENTACJA Z DYSKUSJI PUBLICZNEJ Z DNIA 09.03.2022 ROKU

# ZAŁĄCZNIK NR 5

## KSZTAŁTOWANIE ZABUDOWY O UKŁADZIE SZCZYTOWYM

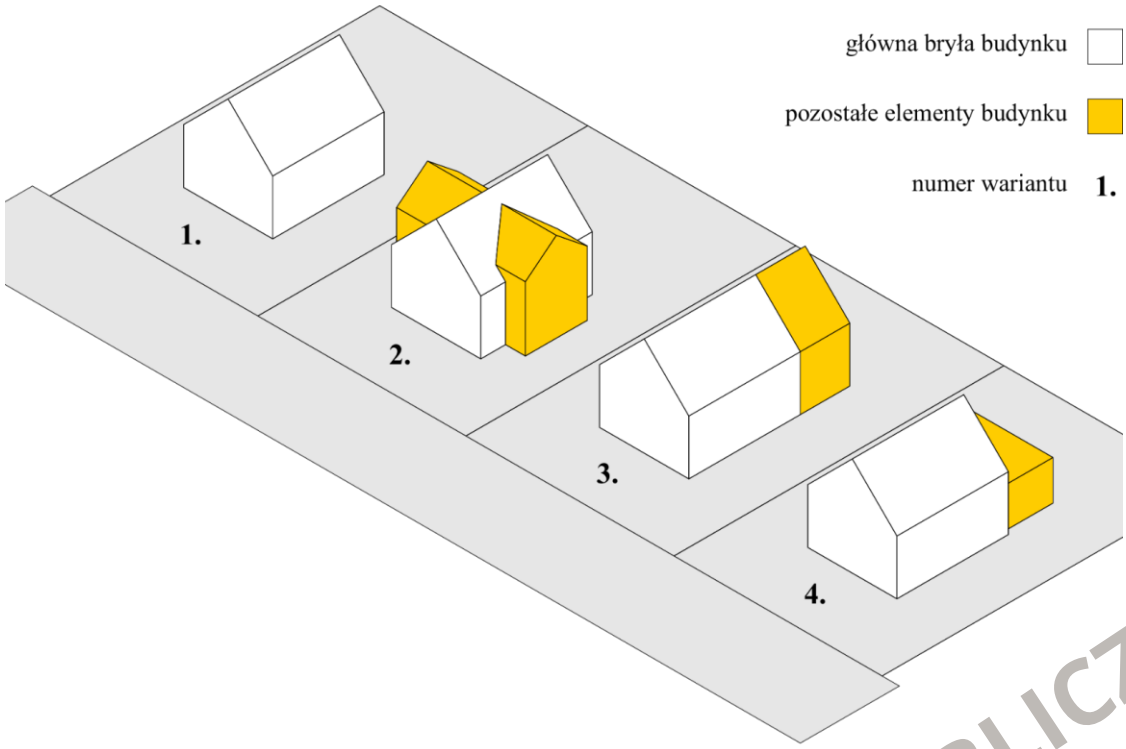


## KSZTAŁTOWANIE ZABUDOWY O UKŁADZIE KALENICOWYM

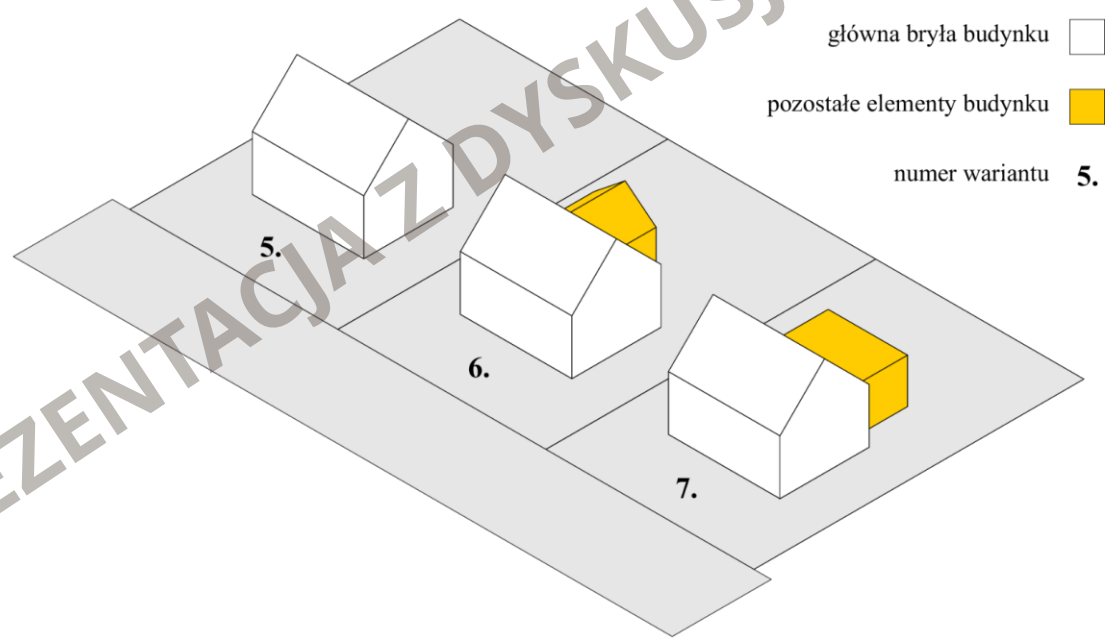


UKŁAD SZCZYTOWY

**Wariant 1. Główna bryła budynku.**
Rzut prostokątny; powierzchnia rzutu ≤ 130 m²; x ≤ 11 m; y ≤ 1,3x; α ≥ 45°

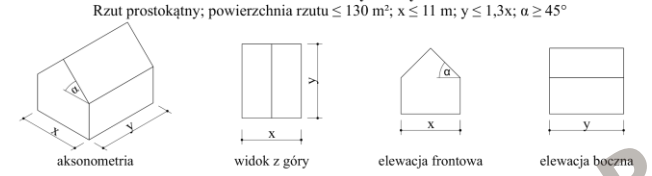


**Wariant 2. Ryzalit.**
a,b ≤ 0,6x; c,d,e,f ≥ 1 m; g,h ≥ 1 m; β ≥ 30°

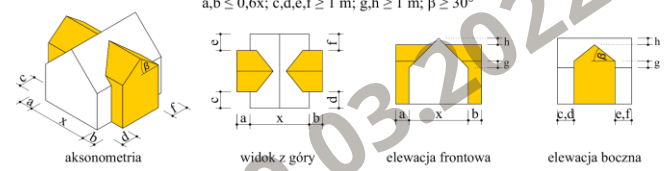


**Wariant 3. Dodatkowa bryła budynku.**
a=x; b ≤ 0,5y; h=z; β=α

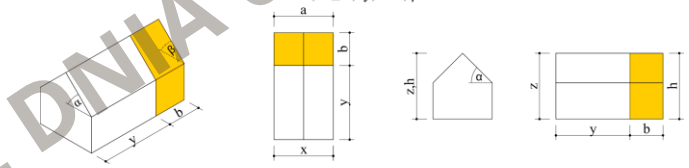


**Wariant 4. Dodatkowa część budynku.**
a ≤ 0,5y; b,c ≥ 0,5 m; h ≤ z

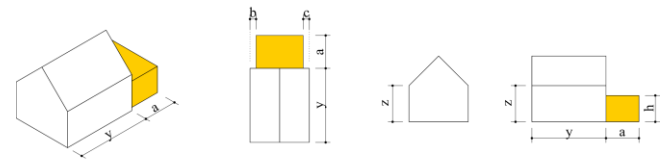


UKŁAD KALENICOWY

**Wariant 5. Główna bryła budynku.**
Rzut prostokątny; powierzchnia rzutu ≤ 130 m²; x ≤ 11 m; y ≤ 1,3x; α ≥ 45°

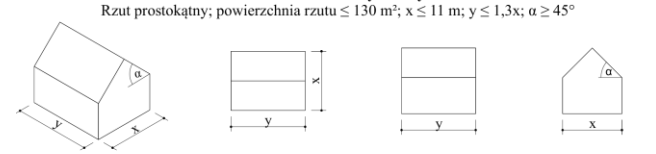


**Wariant 6. Ryzalit.**
a,b ≤ 0,6x; c,d,e,f ≥ 1 m; g,h ≥ 1 m; β ≥ 30°

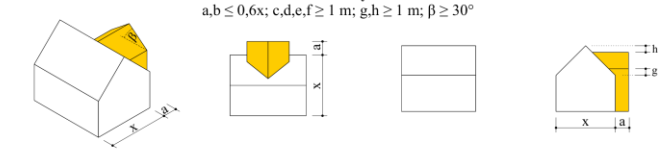


**Wariant 7. Dodatkowa część budynku.**
a ≤ 0,5y; b,c ≥ 0,5 m; h ≤ z

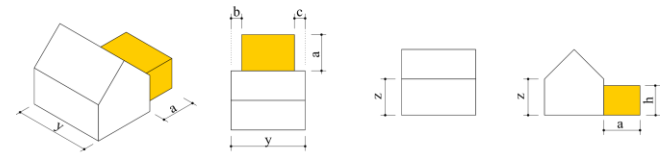


PREZENTACJA Z DYSKUSJI PUBLICZNEJ Z DNIA 09.03.2022 ROKU

# MOŻLIWE PRZESZKSZTAŁCENIA

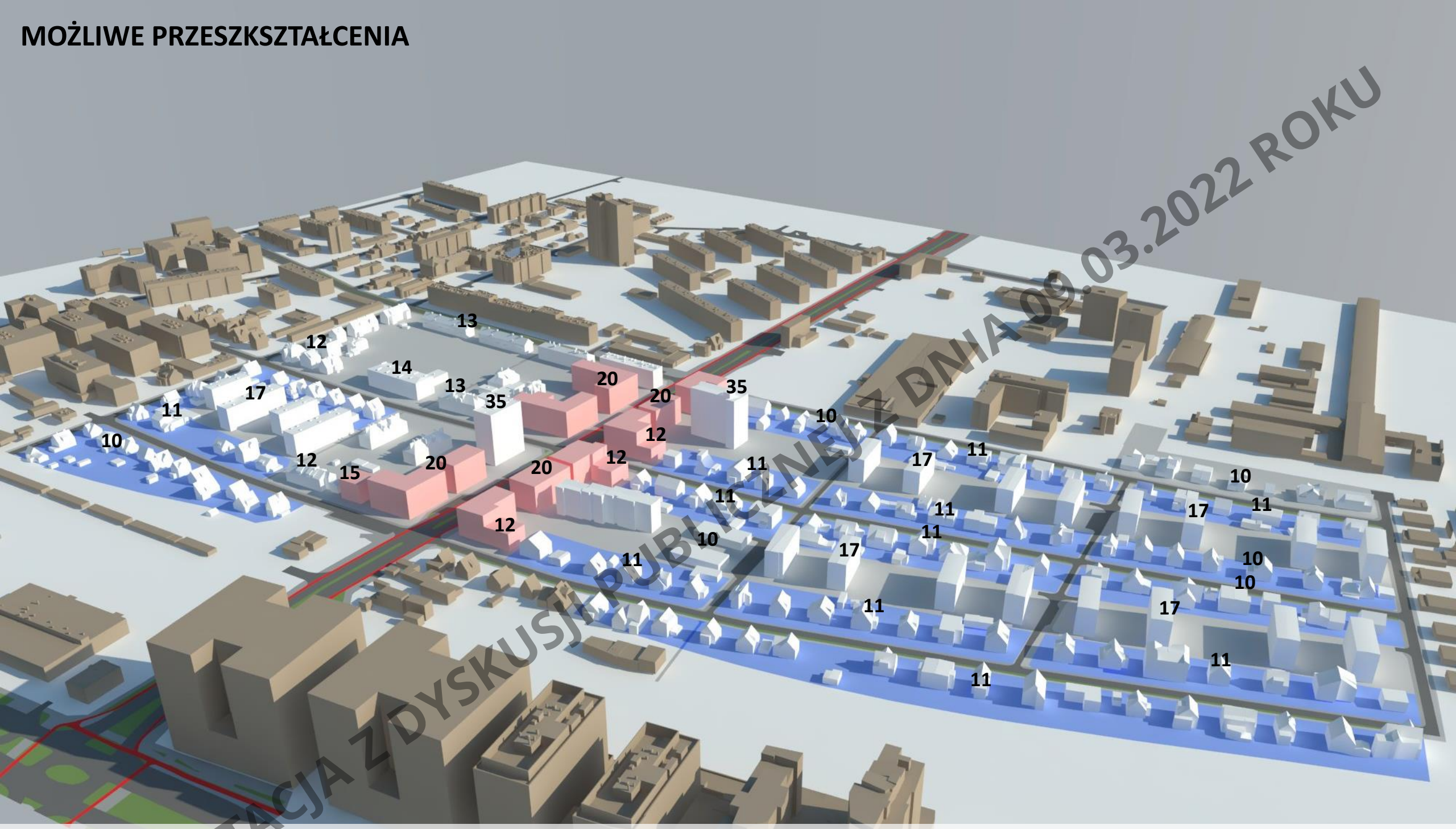


PREZENTACJA Z DYSKUSJI PUBLICZNEJ Z DNIA 09.03.2022 ROKU

możliwa nowa zabudowa mieszkaniowo-usługowa o wysokości do 20 m z parterami usługowymi wzdłuż ulicy Kołobrzeskiej

tereny, w ramach których dopuszcza się modernizację i rozbudowę oraz realizację nowych budynków w charakterze istniejącej zabudowy historycznej o maksymalnej wysokości 11 m i dachach stromych

# WYSOKOŚCI ZABUDOWY WZDŁUŻ ULICY KOŁOBRZESKIEJ

na odcinku od al. Grunwaldzkiej do ul. Chłopskiej

jak w stanie istniejącym

18 m

27 m

28 m

20 m

35 m

20 m

20 m

20 m

10 m

20 m

25 m

20 m

55 m

Ul. Kołobrzeska

ul. Chłopska

al. Grunwaldzka

PREZENTACJA ZDYSKUSJI PUBLICZNEJ

OBOWIĄZUJĄCY OD DNIA 09.03.2022 ROKU

ochrona okazałych drzew

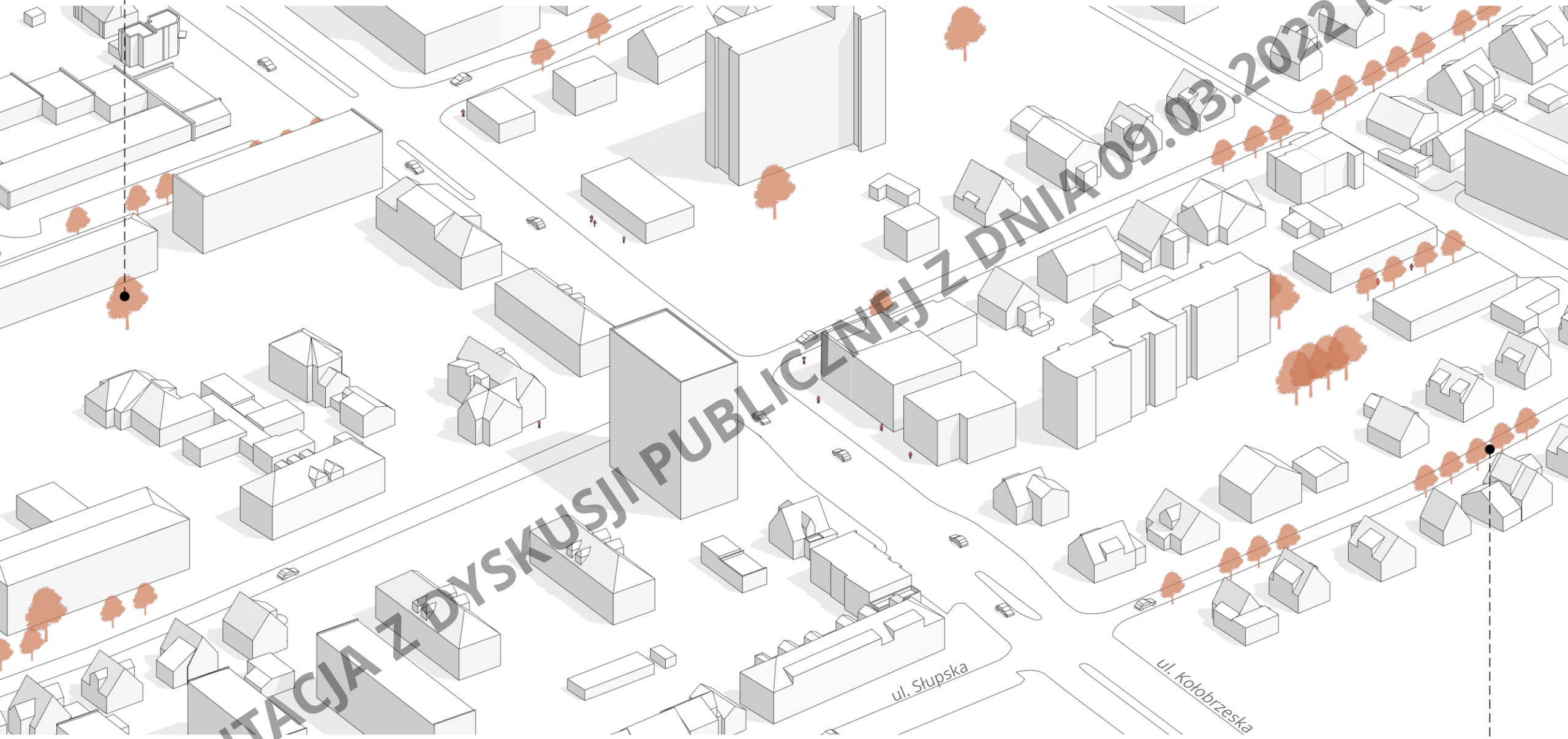


ochrona szpalerów drzew

PREZENTACJA Z DYSKUSJI PUBLICZNEJ Z DNIA 09.03.2022 ROKU

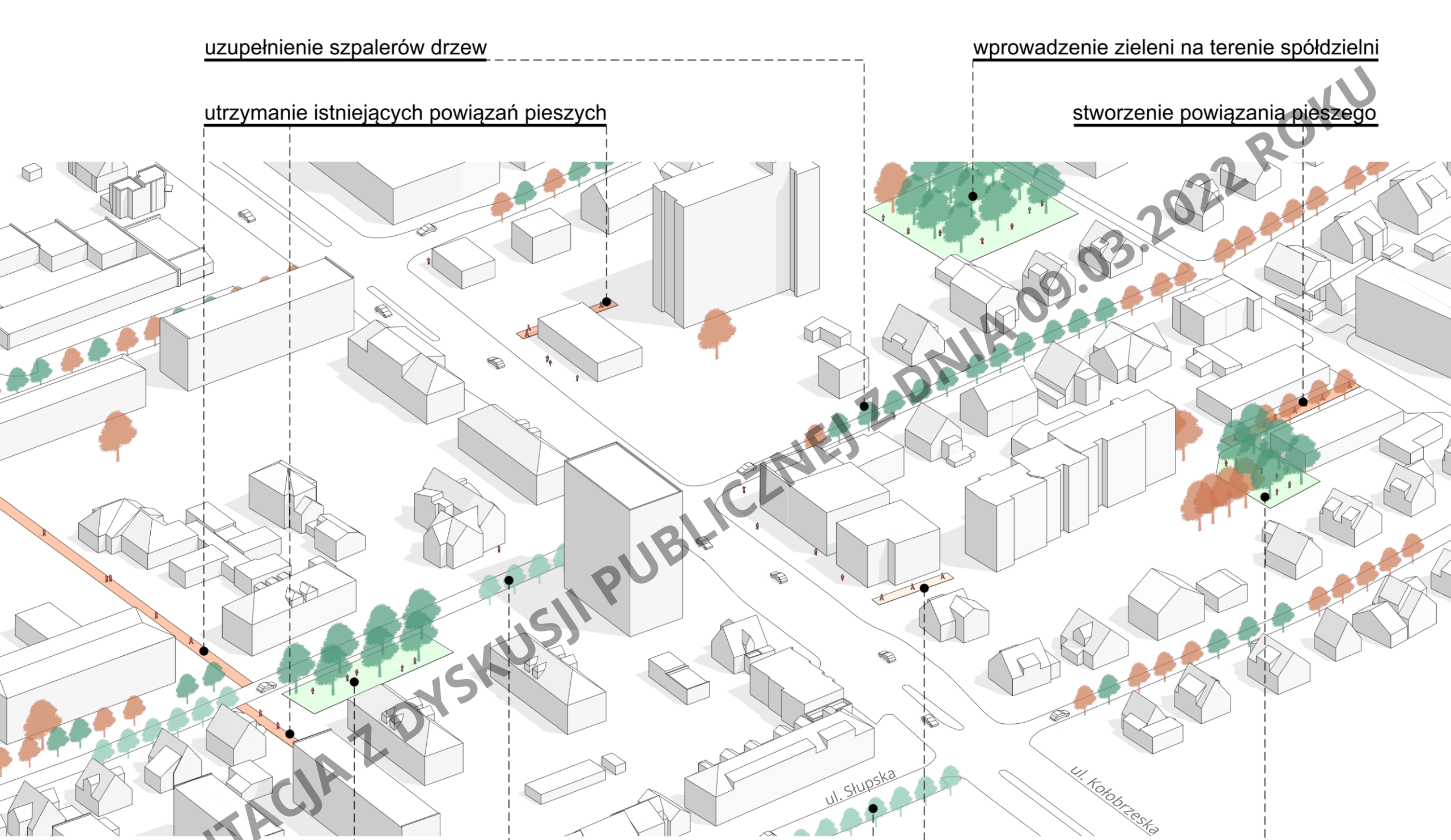


PREZENTACJA Z DYSKUSJI PUBLICZNEJ Z DNIA 09.03.2022 ROKU

lokalizacja usług w parterach, wysokiej jakości wykończenie elewacji

przekształcenia przy ul. Kołobrzeskiej

nadbudowa pawilonów usługowych

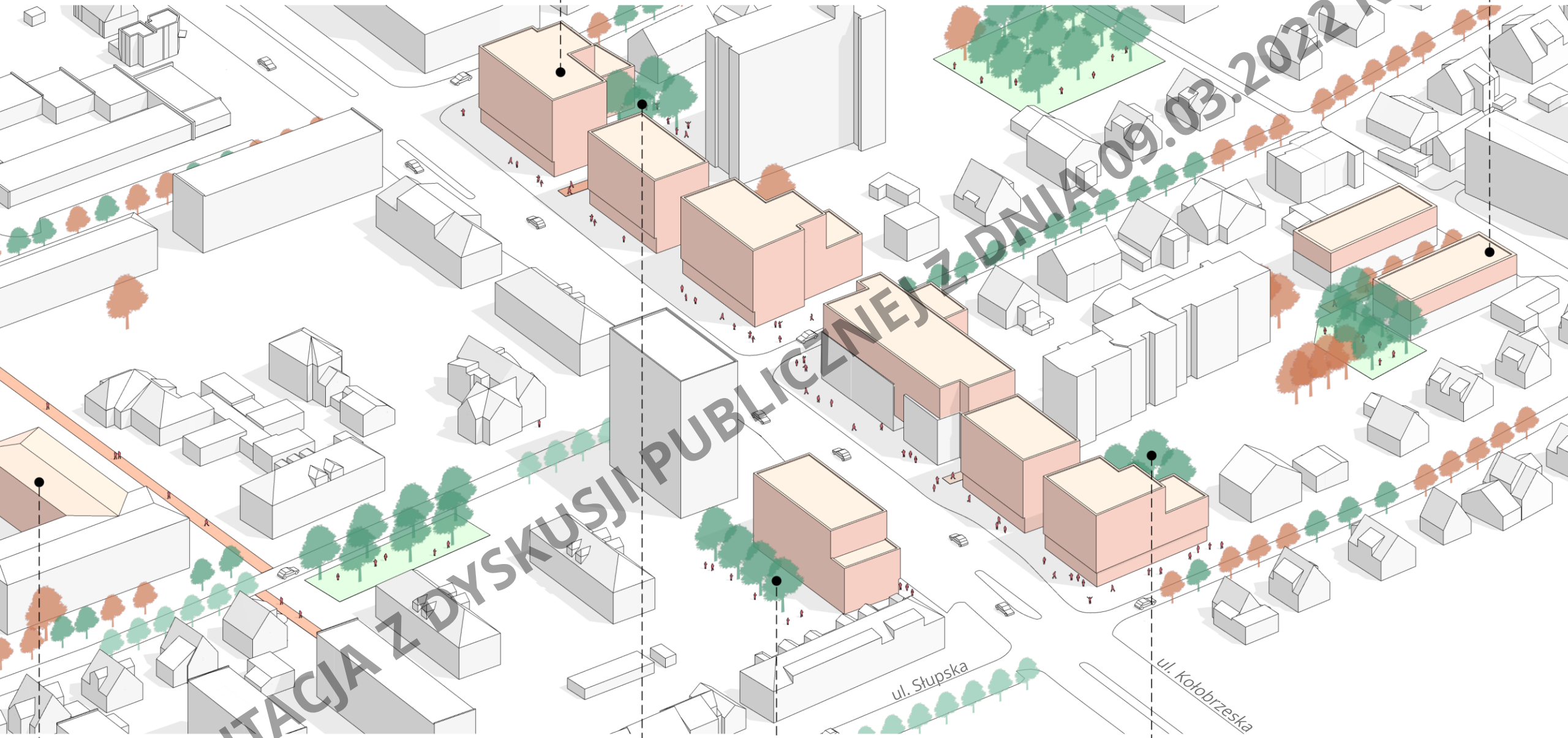


rozbudowa szkoły

stworzenie rekreacyjnych zieleni przydomowych

PREZENTACJA Z DYSKUSJI PUBLICZNEJ Z DNIA 09.03.2022 ROKU

możliwe przekształcenia w terenach zabudowy ekstensywnej




PREZENTACJA Z DYSKUSJI PUBLICZNEJ Z DNIA 09.03.2022 ROKU

# DOCELOWA SYTUACJA PLANISTYCZNA

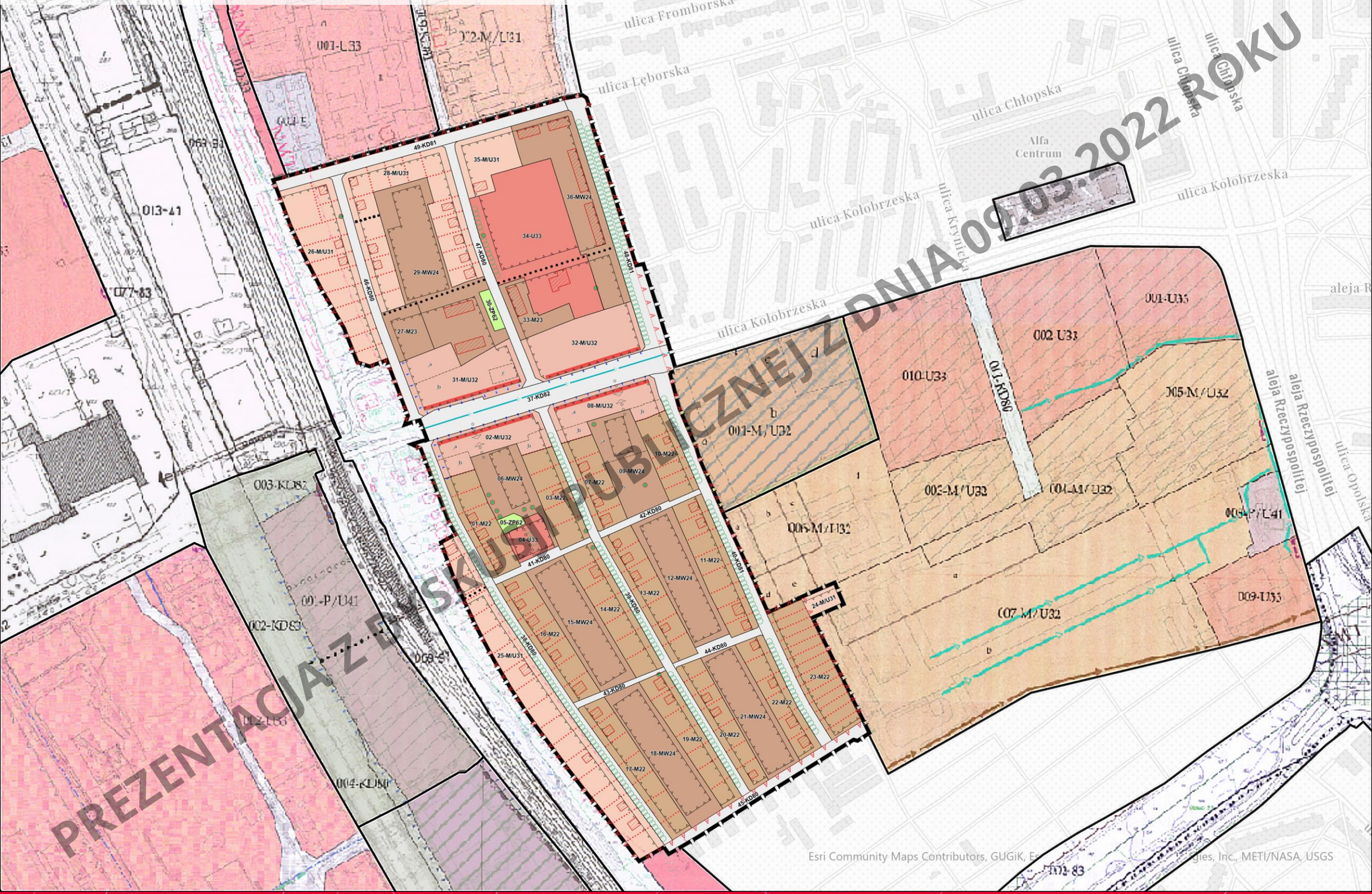


PREZENTACJA ZE SKUTKIEM PUBLICZNEJ Z DNIA 09.03.2022 ROKU

# SKUTKI ŚRODOWISKOWE

**ZP62**
miejska zieleń urządzona ogólnodostępna

zieleń na 50% wyznaczonego obszaru

drzewo do zachowania
(**14 drzew**)

szpaler drzew

# REALIZACJA USTALEŃ PLANU

- nie będzie źródłem oddziaływań na obszary cenne przyrodniczo objęte i planowane do objęcia ochroną, w tym na obszary Natura 2000
- nie wpłynie na powstanie zagrożenia ruchami masowymi ziemi oraz zagrożenia powodzą
- nie będzie wiązała się z powstaniem ryzyka wystąpienia zagrożenia poważną awarią oraz innych negatywnych oddziaływań na zdrowie ludzi

## W ZAKRESIE TRWAŁYCH ODDZIAŁYWAŃ SKUTKOWAC BĘDZIE:

- ochroną zadrzewień, a w szczególności okazów drzew i szpalerów drzew wskazanych do zachowania i uzupełnienia
- zwiększeniem potencjału przyrodniczo-rekreacyjnego poprzez wydzielenie terenu przeznaczonego pod zieleń urządzoną i zieleń na terenie spółdzielni
- zmniejszeniem ogólnej powierzchni terenów biologicznie czynnych
- ograniczeniem możliwości infiltracyjnych wód opadowych i roztopowych bezpośrednio do gruntu, w wyniku szczelnego utwardzenia części jego powierzchni
- nieznacznymi zmianami stanu aerosanitarnego i warunków klimatu akustycznego przy ulicy Kołobrzeskiej

**Ponadto prognozuje się krótkookresowe oddziaływania i uciążliwości związane z fazą realizacji planowanego zagospodarowania.**

PREZENTACJA Z DYSKUSJI PUBLICZNEJ ZE DNIA 09.03.2022 ROKU

# GOSPODARKA WODAMI ODPADOWYMI

- teren znajduje się w zlewni Kolektora Kołobrzeska
- odbiornik jest przeciążony, z tego względu zapisano obowiązek ograniczenia natężenia odpływu, tak aby nie zwiększać ilości wód odprowadzanych do kanalizacji deszczowej Ograniczenie to wyraża się w odniesieniu do istniejącego współczynnika spływu, który w obrębie planu kształtuje się na poziomie 0,4
- nie zaleca się rozsączania wód opadowych ze względu na położenie w strefie pośredniej ochrony ujęcia wody Czarny Dwór i Zaspa, jednak nie jest to zabronione
- zaleca się za to gromadzenie wód opadowych w celu wykorzystanie do różnych potrzeb, np. podlewanie roślin lub inne zastosowania gospodarcze
- przynajmniej część wymaganej powierzchni biologicznie czynnej należy zorganizować w sposób pozwalający na retencję wód opadowych
- zieleń w pasie drogowym należy realizować w sposób pełniący również funkcję retencji wód opadowych
- minimalny udział powierzchni biologicznie czynnej w terenach inwestycyjnych znajduje się w przedziale od 10 – 50%
- na terenie planu znajduje się pompownia wspomagająca działanie kanalizacji deszczowej

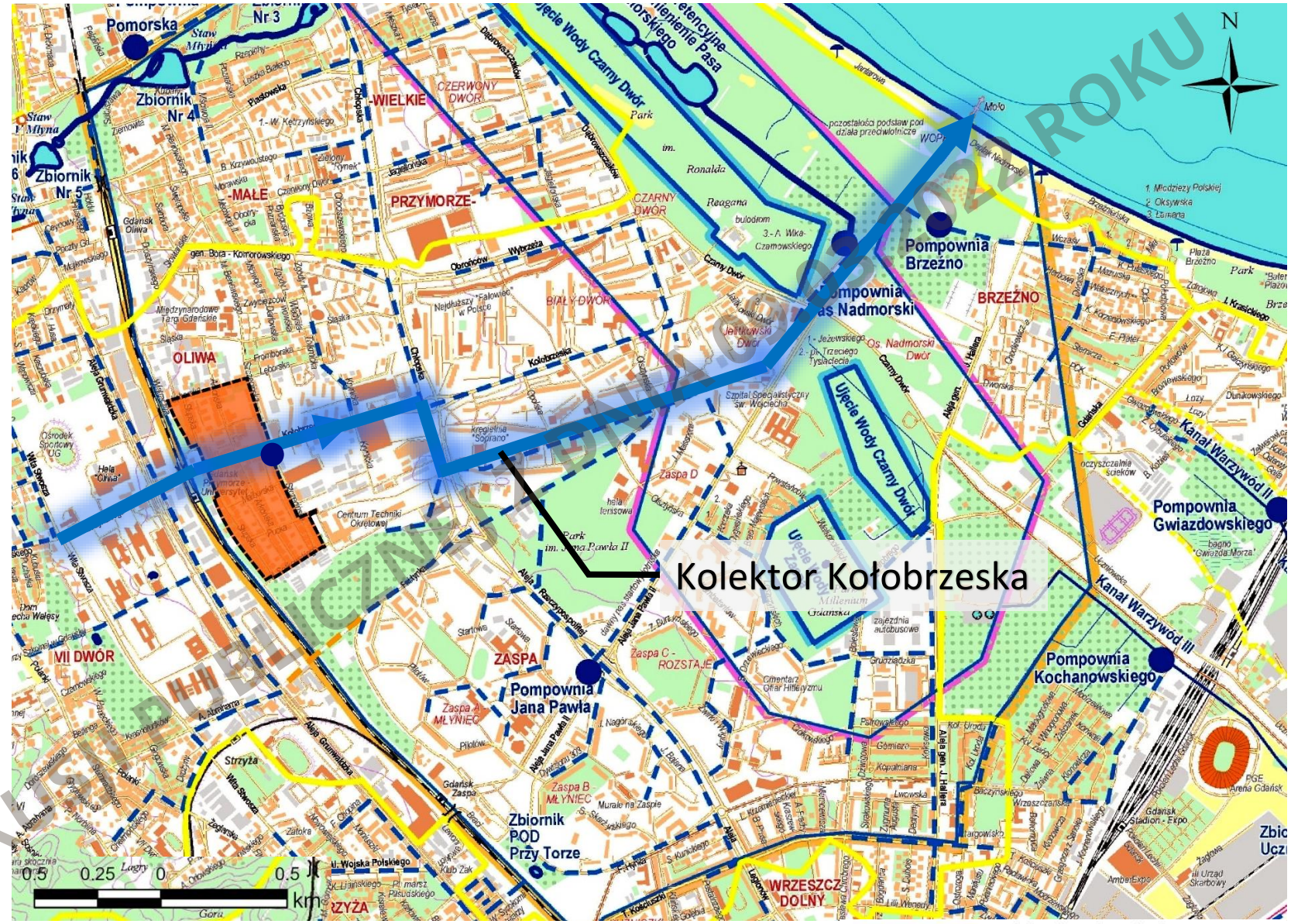


PREZENTACJA Z DYSKUSJI PUBLICZNEJ 2022 ROKU

# ZASADY DYSKUSJI PRZEPROWADZANEJ ZA POMOCĄ ŚRODKÓW POROZUMIEWANIA SIĘ NA ODLEGŁOŚĆ

**FORMALNE**

- ❑ **REJESTRACJA i DOŁĄCZENIE do spotkania – możliwe do czasu zakończenia dyskusji**
- ❑ **GŁOS w dyskusji – FONIA/WIDEO:**
  - **„PODNIEŚ RĘKĘ” – zgłoszenie się do zabrania głosu**
  - **PROWADZĄCY – udziela głosu, pyta o zgodę na udostępnienie wizerunku**
  - **FONIA – wypowiedź przez mikrofon, bez połączenia wideo**
  - **WIDEO – wypowiedź z udostępnieniem swojego wizerunku przez kamerę**
  - **IMIĘ I NAZWISKO – każdy musi podać**
  - **CZAS wypowiedzi – do 3 minut**
  - **„OPUŚĆ RĘKĘ” – zakończenie wypowiedzi**
- ❑ **PISEMNE ZADAWANIE PYTAŃ – w panelu „Pytania i odpowiedzi/Q&A”**
- ❑ **NIEDOZWOLONE ZACHOWANIA – pytania niezwiązane z tematem dyskusji, zawierające treści wulgarne lub obraźliwe – nie będą odczytywane a wypowiedzi tego typu zostaną przerwane**
- ❑ **UWAGI do planu – pisemnie do BRG lub mailem na adres brg@brg.gda.pl (uwaga musi być podpisana imieniem i nazwiskiem i/lub nazwą firmy oraz adresem)**

**TECHNICZNE**

- ❑ **„PYTANIA i ODPOWIEDZI/Q&A” – panel aktywny wyłącznie po prezentacji projektu planu miejscowego**
- ❑ **„CZAT” – panel wyłącznie do komunikowania się z obsługą techniczną (sprawy techniczne)**

**PRZEBIEG DYSKUSJI JEST REJESTROWANY WYŁĄCZNIE W CELU SPORZĄDZENIA PROTOKOŁU, NIE ZOSTANIE UPUBLICZNIONY PRZEZ BRG W INTERNECIE, ZOSTANIE USUNIĘTY PO SPORZĄDZENIU PROTOKOŁU**

PREZENTACJA Z DYSKUSJI PUBLICZNEJ Z DNIA 09.03.2022 ROKU

# Wyłożenie trwa
# od 21.02.2022 do 21.03.2022

# Termin składania uwag do 04.04.2022

**Projekt planu wraz z prognozą oddziaływania na środowisko jest dostępny na stronach internetowych**

**www.brg.gda.pl, www.bip.brg.gda.pl oraz www.bip.gdansk.pl**

PREZENTACJA Z DYSKUSJI PUBLICZNEJ Z DNIA 09.03.2022 ROKU

Biuro Rozwoju Gdańska

PREZENTACJA Z DYSKUSJI PUBLICZNEJ Z DNIA 09.03.2022 ROKU

# DZIĘKUJEMY ZA UWAGĘ

PROJEKTANT PROWADZĄCY:
Paweł Malinowski

ZESPÓŁ PROJEKTOWY:
Jolanta Florczyk
Alicja Gumienna
Anna Gralewska
Katarzyna Hrynkiewicz
Joanna Bober
Grzegorz Karbowski

KIEROWNIK ZESPOŁU:
Dorota Kucharczak

www.brg.gda.pl