GDAŃSK

KONCEPCJA
ZRÓWNOWAŻONEGO ZAGOSPODAROWANIA
STREFY BUFOROWEJ LASÓW
TRÓJMIEJSKIEGO PARKU KRAJOBRAZOWEGO
(TPK)

Gdańsk, listopad 2015 r.

CEL OPRACOWANIA

Ochrona lasów Trójmiejskiego Parku Krajobrazowego (TPK)

poprzez:

1) zagospodarowanie wejść do lasów TPK;

2) stworzenie nowych miejsc rekreacji i wypoczynku na styku terenów zurbanizowanych z lasem TPK;

3) skanalizowanie ruchu pieszego w lasach TPK.

Miasto Gdańsk razem z Nadleśnictwem Gdańsk podjęło inicjatywę zagospodarowania i urządzenia wybranych wejść do lasów Trójmiejskiego Parku Krajobrazowego

PROBLEMY FUNKCJONALNO - PRZESTRZENNE

1) nadmierna i rozproszona penetracja lasów TPK;
2) przypadkowe zagospodarowanie na styku z terenami leśnymi TPK;
3) brak elementów zagospodarowania rekreacyjnego (np. wiaty, tablice informacyjne, ścieżki zdrowia);
4) ograniczona liczba miejsc parkingowych przy wejściach do lasu TPK.

Położenie lasów TPK na styku z terenami zurbanizowanymi powoduje, że są one postrzegane przez mieszkańców jako atrakcyjne miejsce rekreacji i wypoczynku. Aby zachować wysokie walory przyrodnicze lasu i jednocześnie udostępnić go dla mieszkańców w sposób zrównoważony, opracowano koncepcję zagospodarowania wybranych wejść do lasu, terenów rekreacji i wypoczynku na styku z lasem, a także zaproponowano przebieg trasy pieszej łączącej południowe jego fragmenty w rejonie Kiełpinka z Doliną Radości w Oliwie. Odpowiednio przygotowane miejsca rekreacji pozwolą na zminimalizowanie nadmiernego i rozproszonego ruchu turystycznego na terenach leśnych TPK i zapewnią ich ochronę. Jednocześnie realizacja koncepcji pozwoli na udostępnienie mieszkańcom innych cennych walorów przyrodniczych.

WYBRANE WEJŚCIA DO ZAGOSPODAROWANIA PO KONSULTACJACH

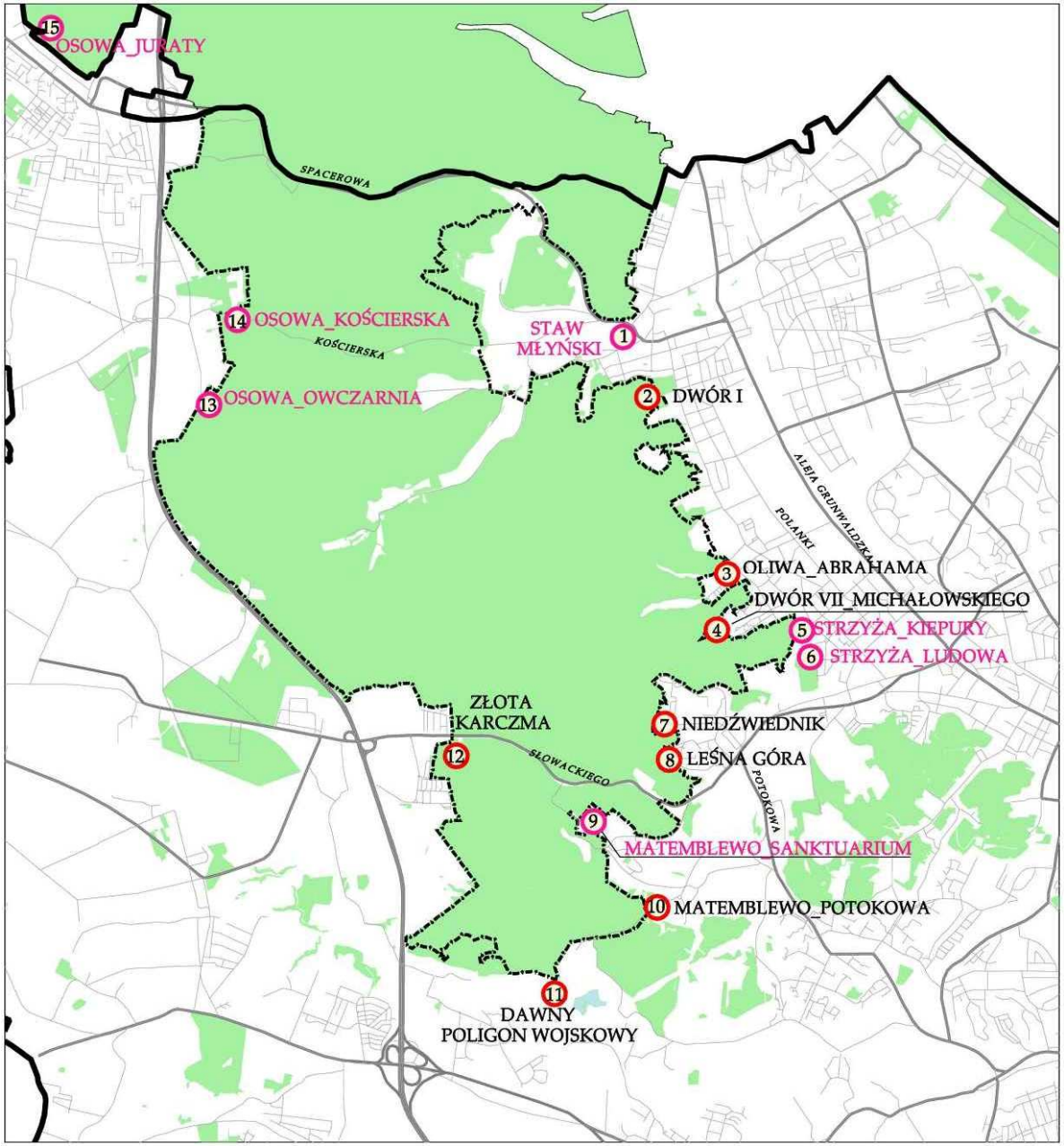

- zinwentaryzowano 32 wejścia do lasu TPK
- do konsultacji społecznej wybrano 10 wejść
- odbyło się 11 spotkań z Radami Dzielnic i mieszkańcami (uczestniczyło ok. 70 osób)
- wypełniono 633 ankiety
- złożono 30 uwag, wniosków i postulatów

Po konsultacjach ostatecznie wybrano 15 wejść do TPK

- na wniosek mieszkańców dołączono 6 nowych wejść do TPK:
  - **5.** Strzyża ul. Kiepury
  - **6.** Strzyża ul. Ludowa
  - **9.** Matemblewo Sanktuarium
  - **13.** Osowa ul. Owczarnia
  - **14.** Osowa ul. Kościerska
  - **15.** Osowa ul. Juraty
- zmieniono **1** wejście w okolicy Kuźni Wodnej na **rejon wokół Stawu Młyńskiego**
- zrezygnowano z wejścia **nr 3 Dwór III**

PROPONOWANE KATEGORIE WEJŚĆ

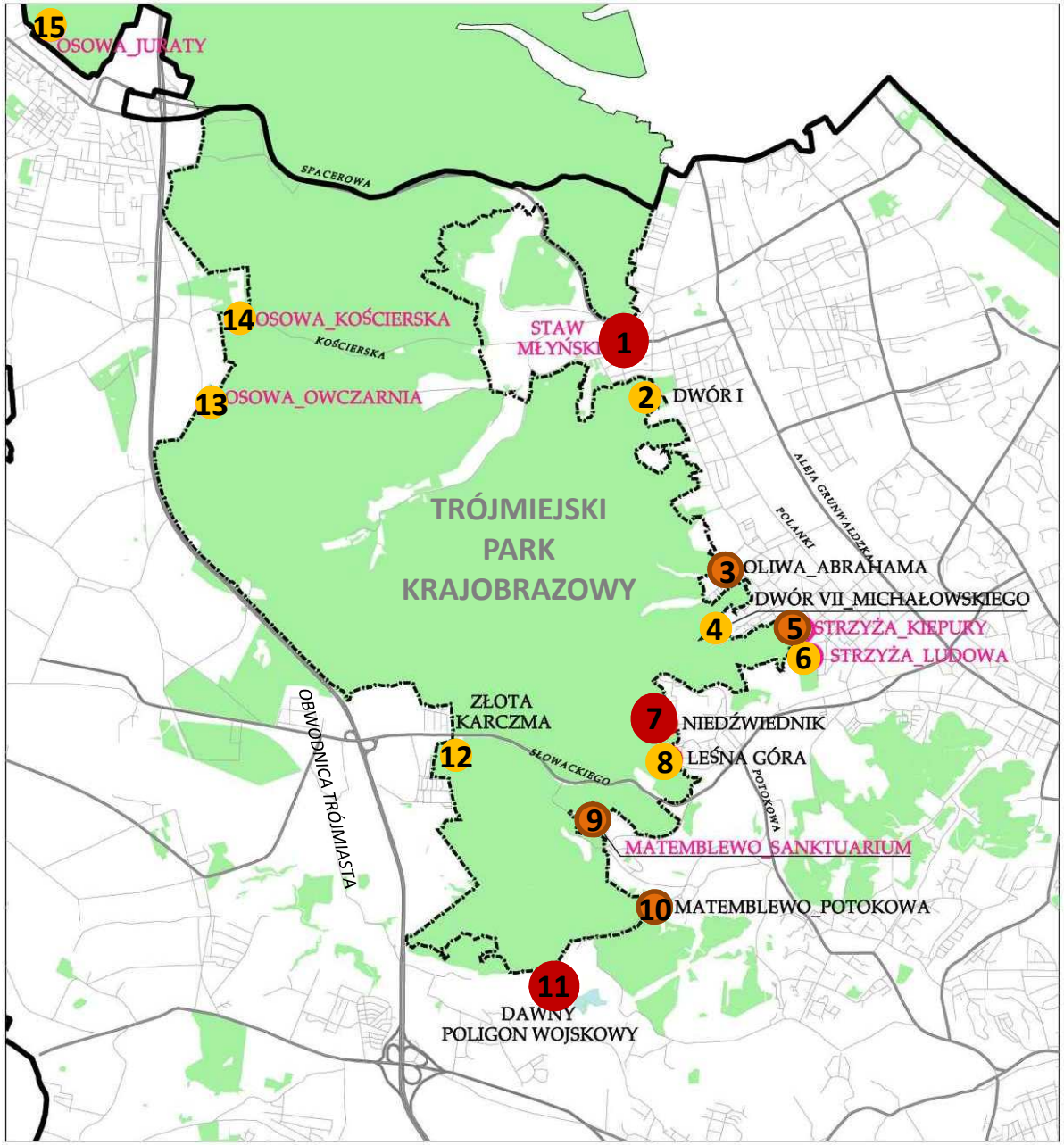

KATEGORIA I

o bogatym wyposażeniu
w infrastrukturę rekreacyjno-sportową

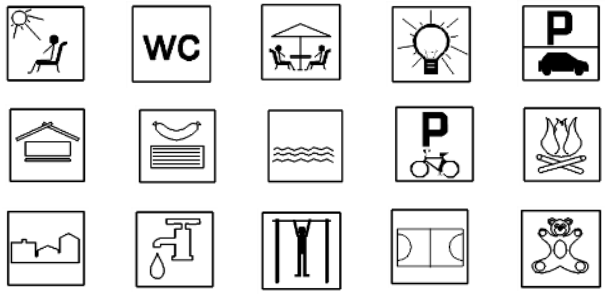

KATEGORIA II

o podstawowym wyposażeniu
w infrastrukturę rekreacyjną

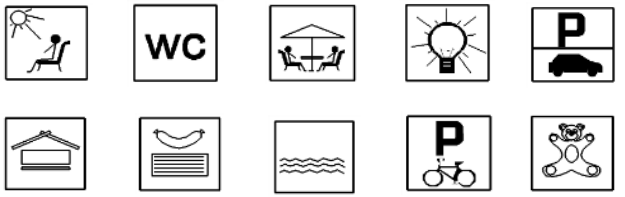

KATEGORIA III

o minimalnym wyposażeniu
w infrastrukturę rekreacyjną



OZNACZENIA

Wiata i przykrycie dachowe

Ogródek gastronomiczny

Ławka, siedzisko, urządzenie rekreacji

Oświetlenie

Toaleta publiczna

Punkt gastronomiczny

Poidełko

Miejsce do grillowania

Miejsce na ognisko

Ścieżka zdrowia

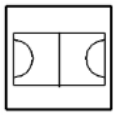
Boisko


Plac zabaw dla dzieci

Parking samochodowy

Parking rowerowy

Wody otwarte

Element wodny

Kosz na śmieci

1. STAW MŁYŃSKI _KONCEPCJA ZAGOSPODAROWANIA

KAT. I

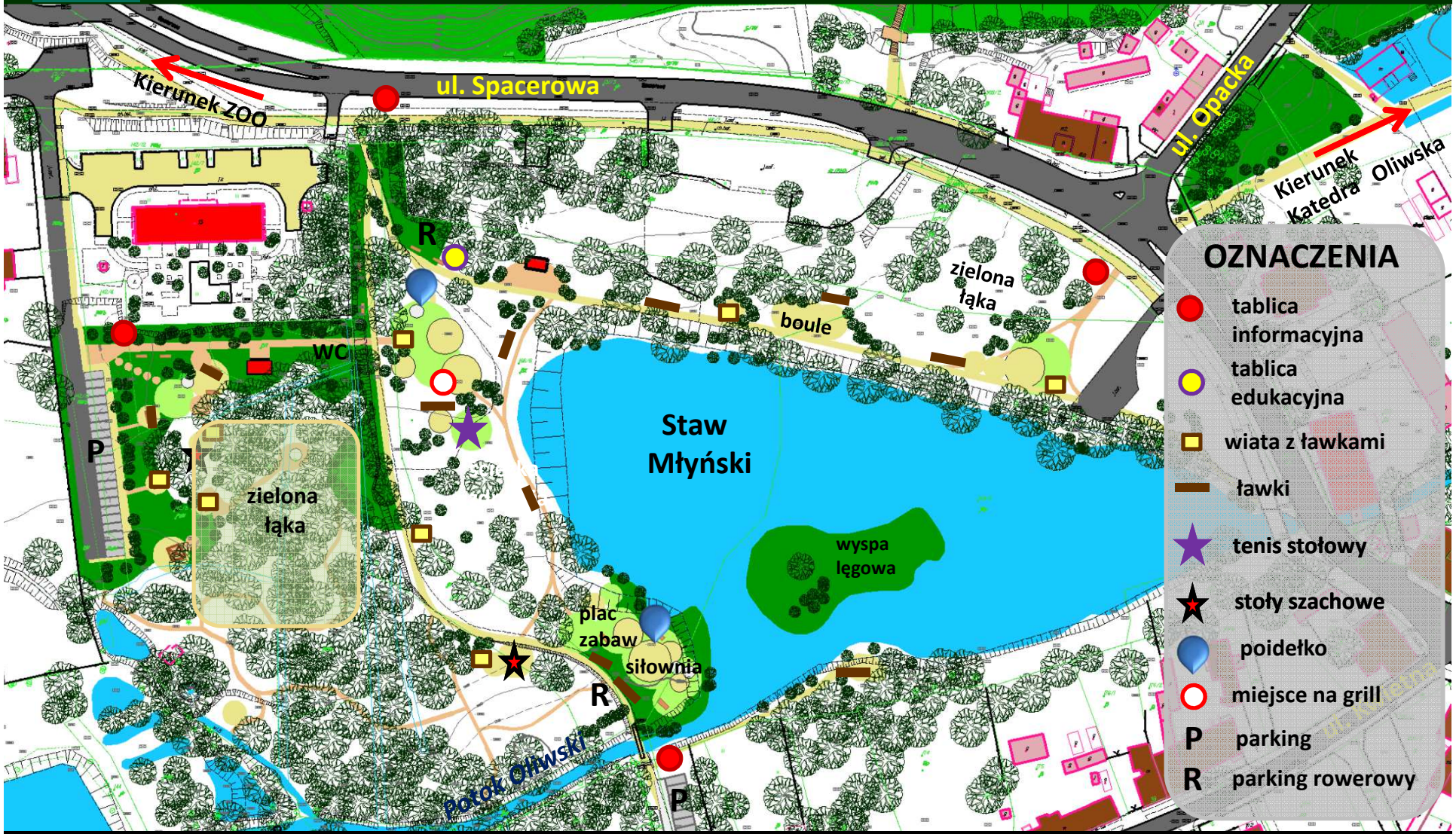

WYPOSAŻENIE

2. DWÓR I_KONCEPCJA ZAGOSPODAROWANIA

KAT. III

OZNACZENIA

- tablica informacyjna
- tablica edukacyjna
- wiata z ławkami
- ławki
- poidełko
- R parking rowerowy

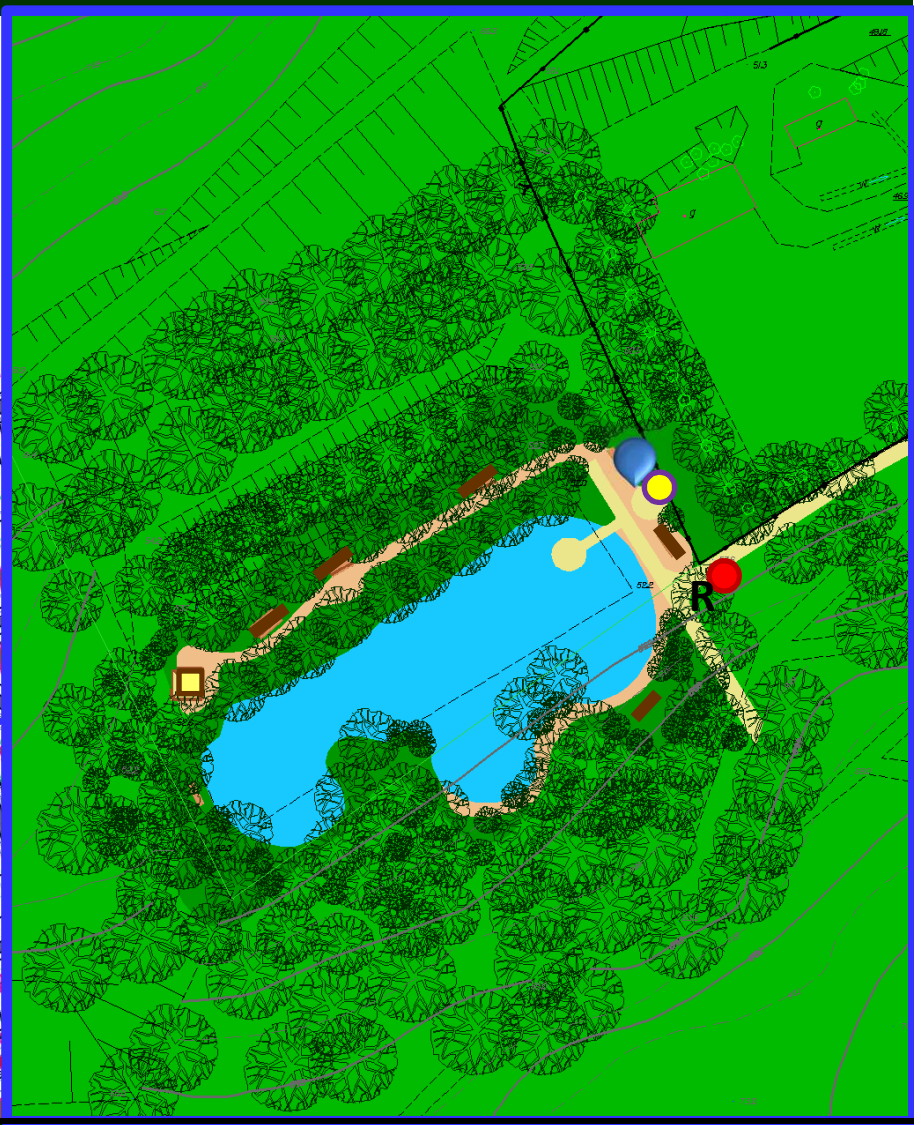

WYPOSAŻENIE

3. OLIWA_ul. A. Abrahama_KONCEPCJA ZAGOSPODAROWANIA

KAT. II

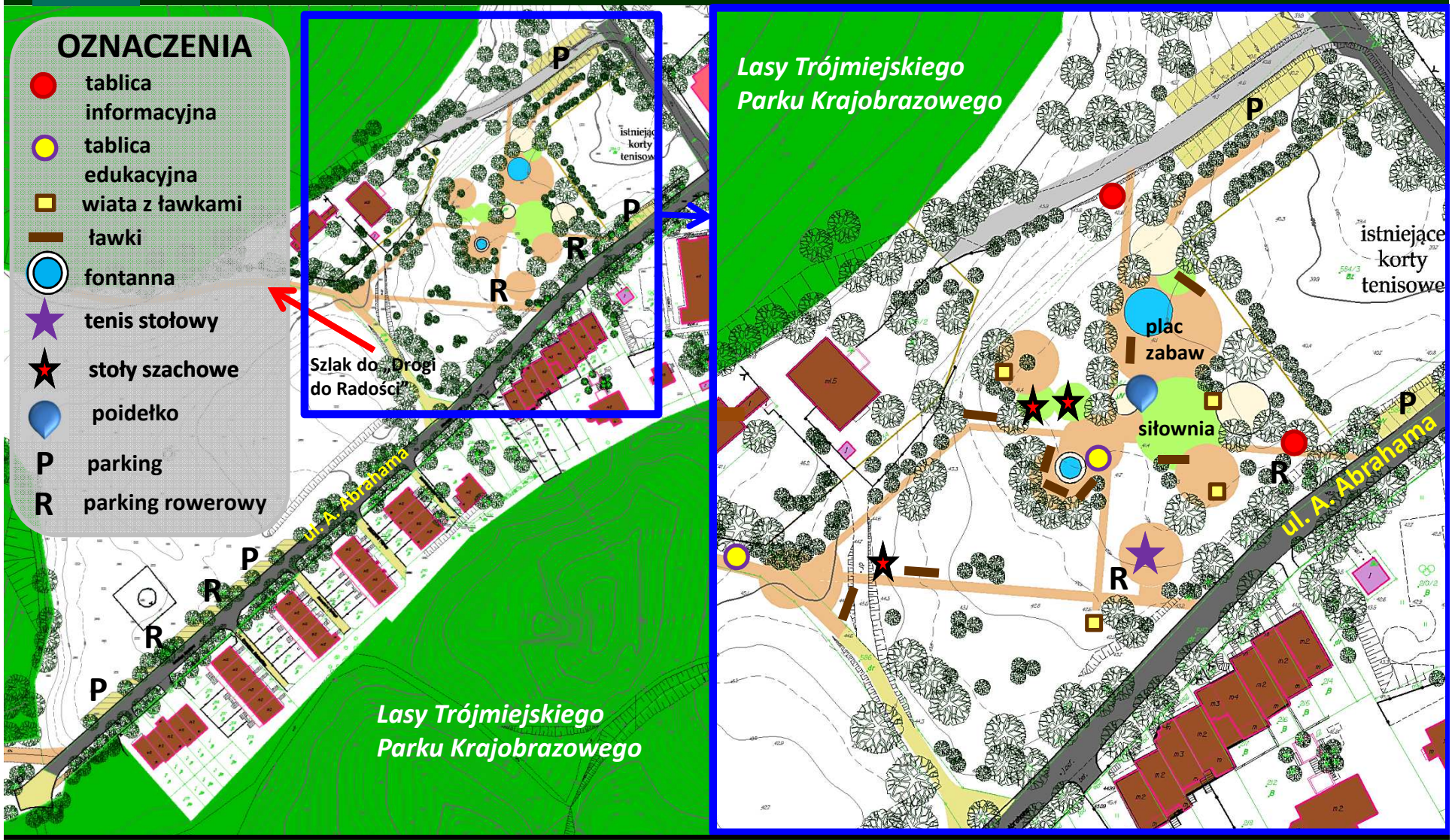

WYPOSAŻENIE

4. DWÓR VII – ul. Michałowskiego_KONCEPCJA ZAGOSPODAROWANIA

KAT. III

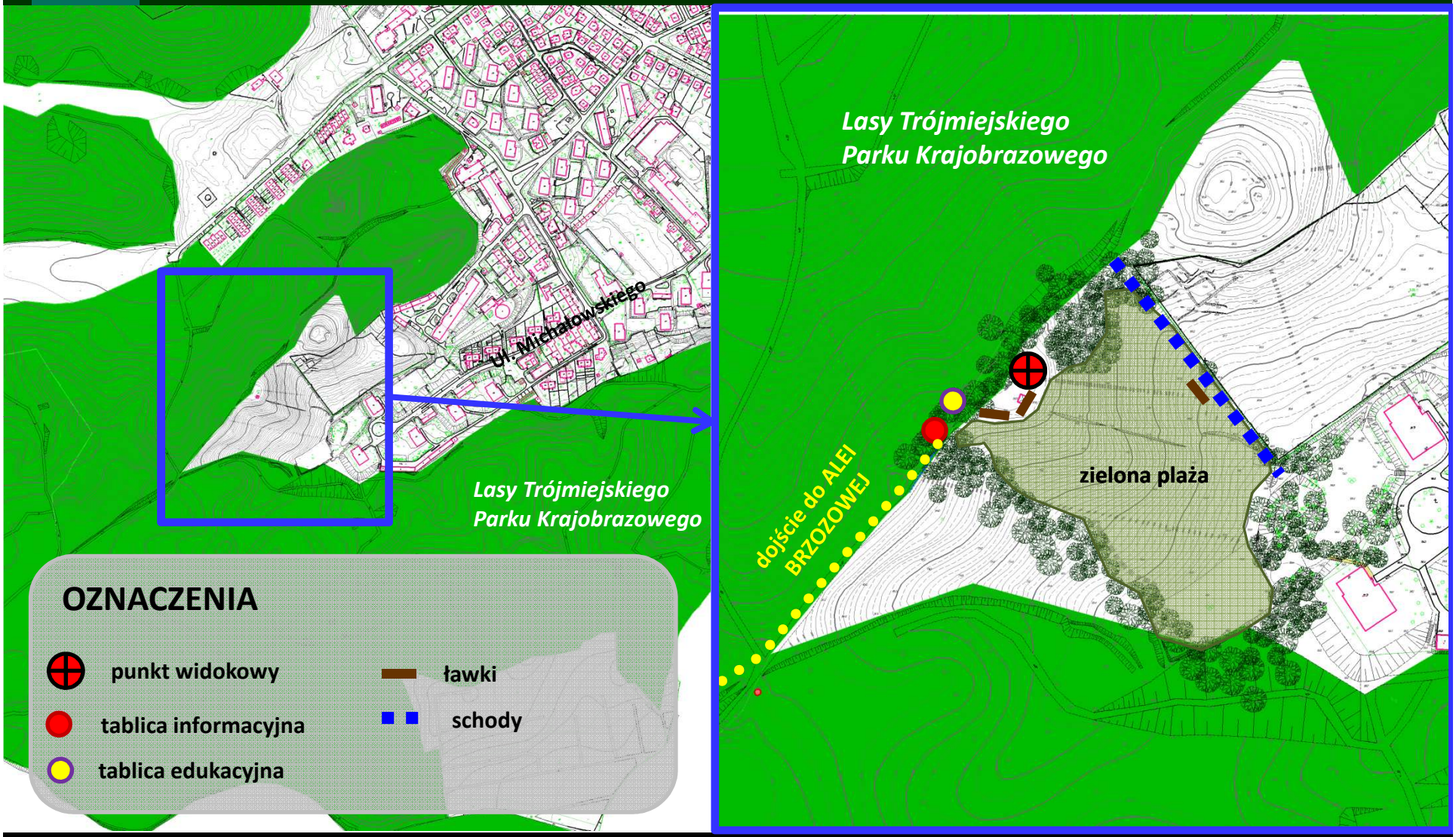

WYPOSAŻENIE

5. STRZYŻA_ ul. KIEPURY_KONCEPCJA ZAGOSPODAROWANIA

KAT. II

OZNACZENIA

- tablica informacyjna
- tablica edukacyjna
- wiata z ławkami
- stoły szachowe
- poidełko
- wc
- ławki
- R parking rowerowy

Zagospodarowanie zgodne z ustaleniami obowiązującego mpzp na terenie mieszkaniowo-usługowym. Zagospodarowanie można realizować etapowo. Docelowo teren wymaga zmiany ustaleń mpzp na teren zieleni urządzonej ZP62.

WYPOSAŻENIE

6. STRZYŻA_ ul. LUDOWA_KONCEPCJA ZAGOSPODAROWANIA

KAT. III

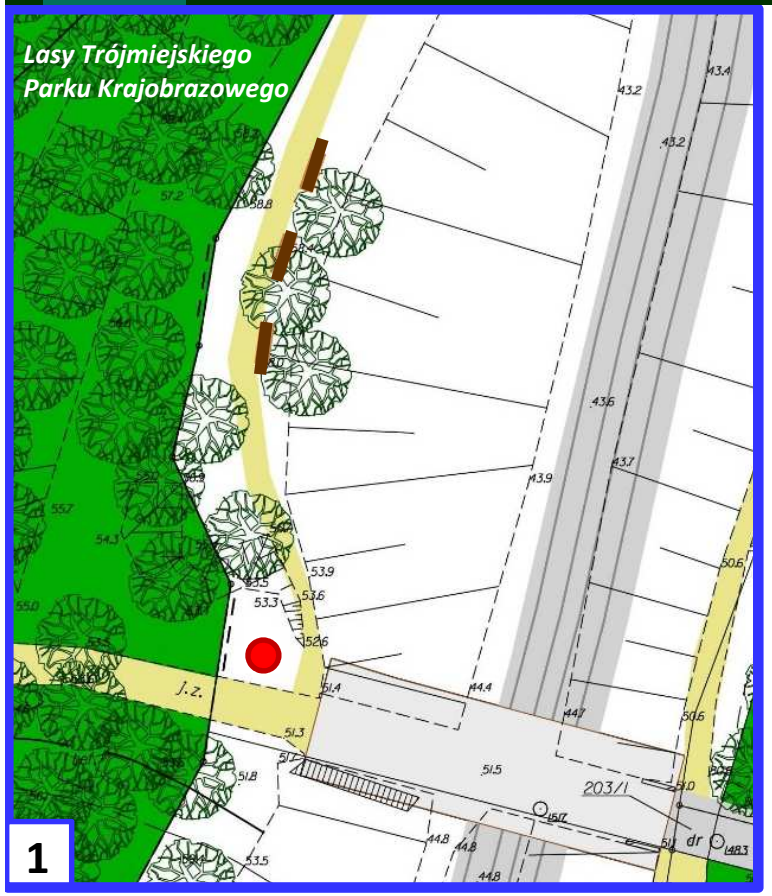

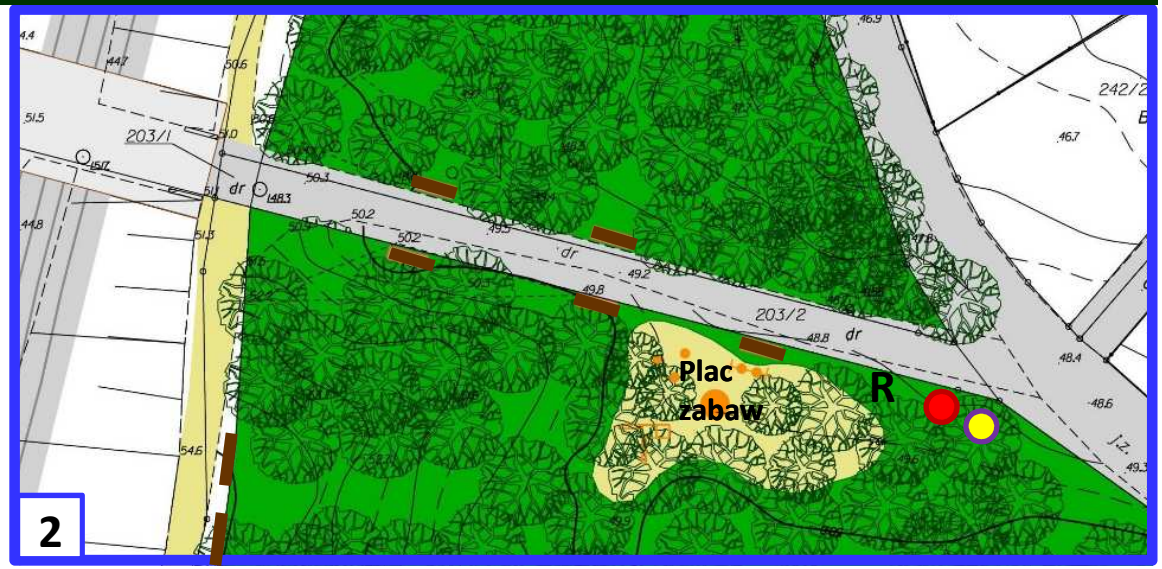

OZNACZENIA

- tablica informacyjna
- tablica edukacyjna
- ławki
- R parking rowerowy

WYPOSAŻENIE

7.NIEDŹWIEDNIK_ ul. Niedźwiednik_KONCEPCJA ZAGOSPODAROWANIA

KAT. I

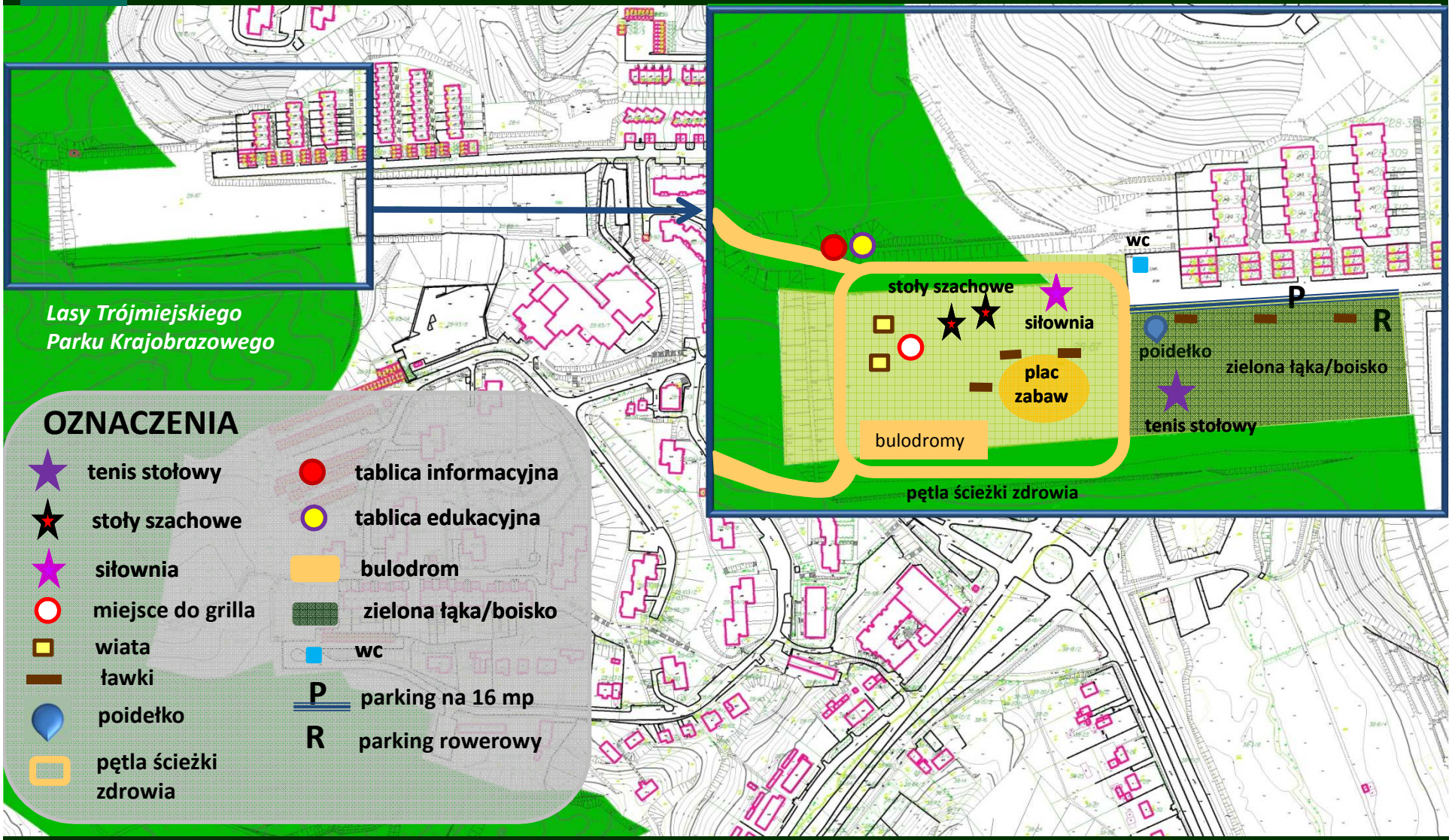

OZNACZENIA

- tenis stołowy
- stoły szachowe
- siłownia
- miejsce do grilla
- wiata
- ławki
- poidełko
- pętla ścieżki zdrowia
- tablica informacyjna
- tablica edukacyjna
- bulodrom
- zielona łąka/boisko
- wc
- P parking na 16 mp
- R parking rowerowy

WYPOSAŻENIE

WC

8. LEŚNA GÓRA_KONCEPCJA ZAGOSPODAROWANIA

KAT. II

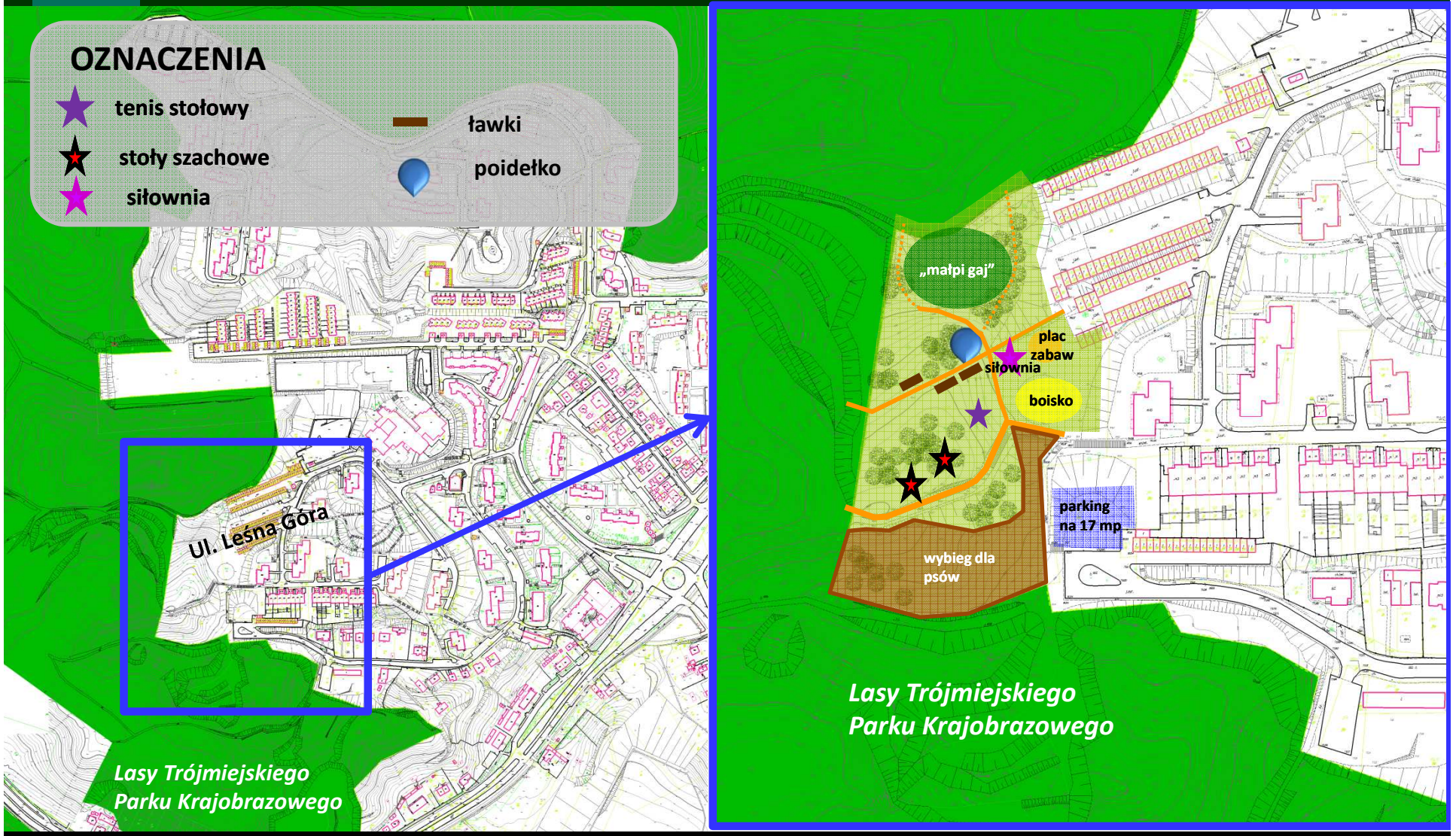

WYPOSAŻENIE

9. MATEMBLEWO - SANKTUARIUM_KONCEPCJA ZAGOSPODAROWANIA

KAT. II

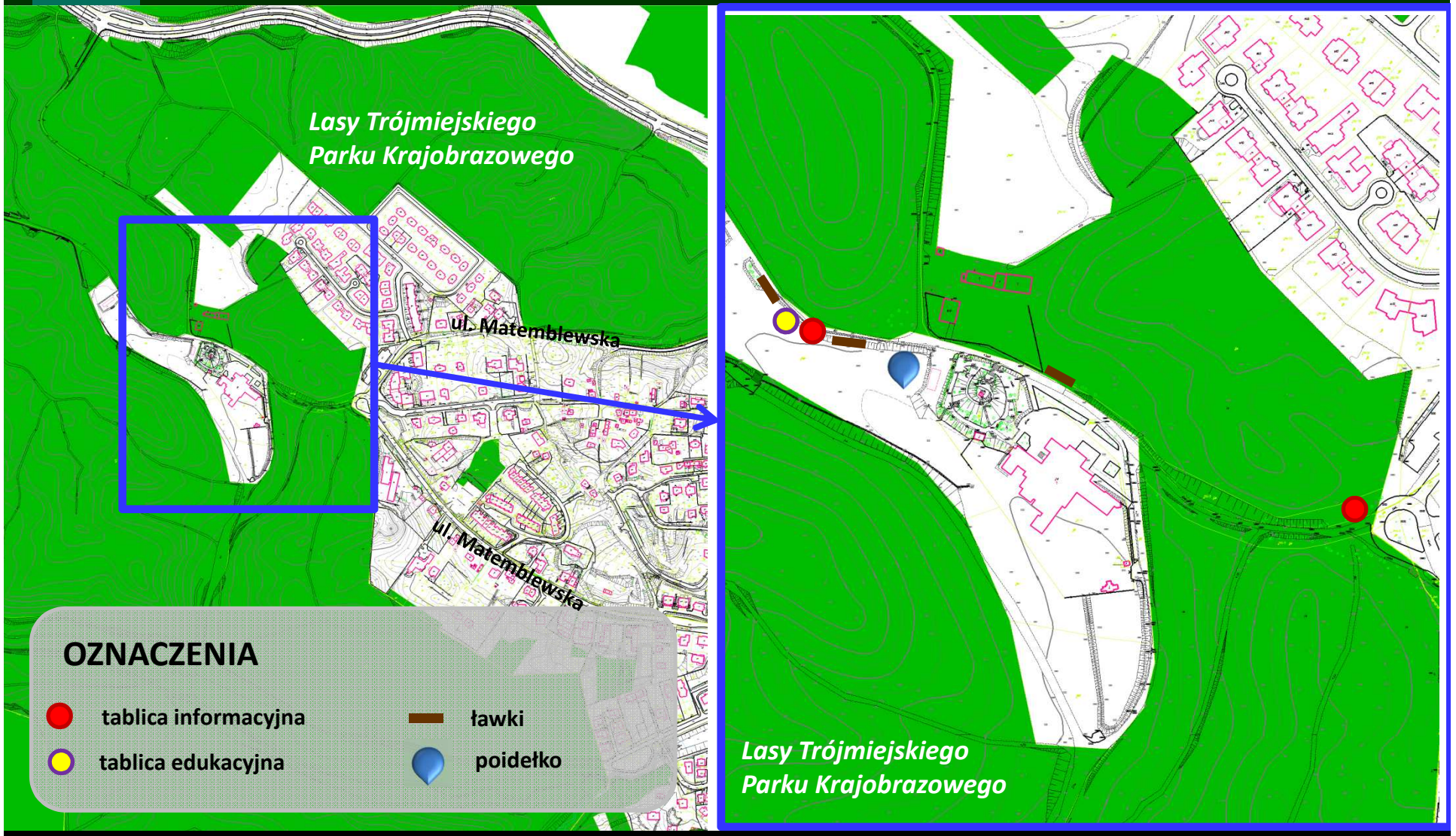

WYPOSAŻENIE

10. MATEMBLEWO_ul. Potokowa_KONCEPCJA ZAGOSPODAROWANIA

KAT. II

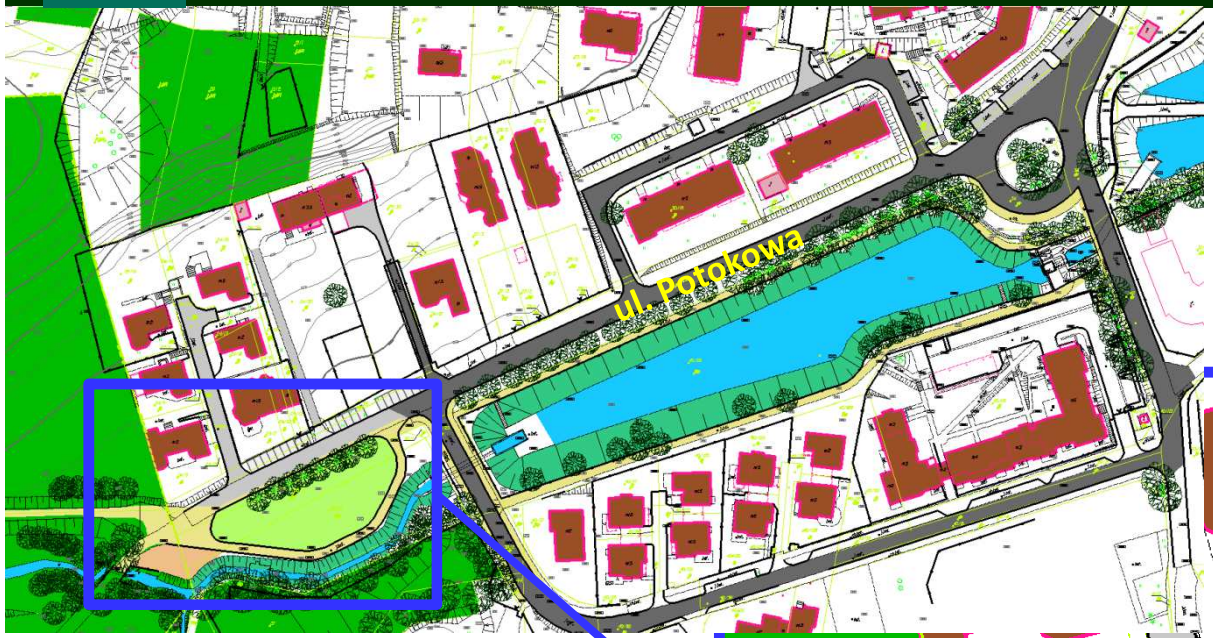

OZNACZENIA

- tablica informacyjna
- tablica edukacyjna
- ławki

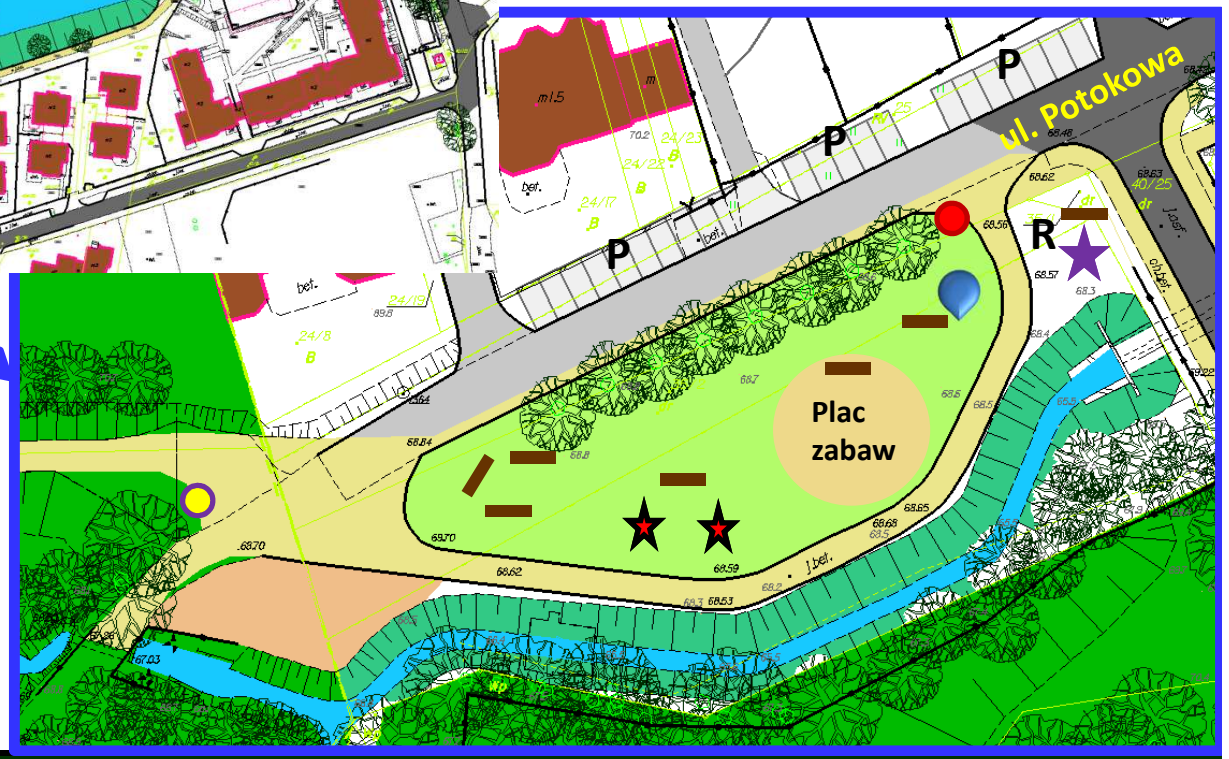

OZNACZENIA

- tenis stołowy
- stoły szachowe
- poidełko
- P parking
- R parking rowerowy

WYPOSAŻENIE

11. DAWNY POLIGON WOJSKOWY_ KONCEPCJA ZAGOSPODAROWANIA

KAT. I

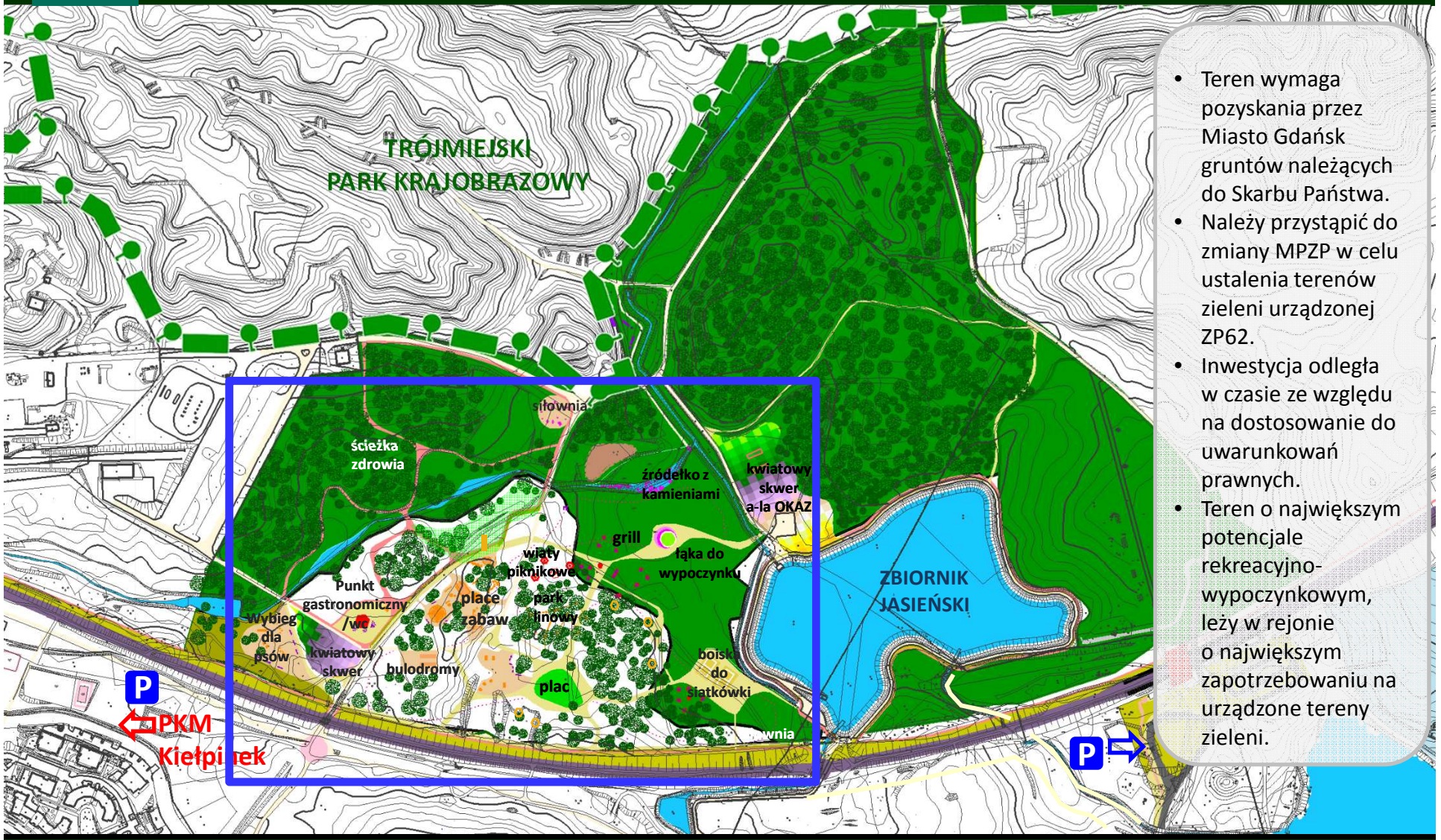

- Teren wymaga pozyskania przez Miasto Gdańsk gruntów należących do Skarbu Państwa.
- Należy przystąpić do zmiany MPZP w celu ustalenia terenów zieleni urządzonej ZP62.
- Inwestycja odległa w czasie ze względu na dostosowanie do uwarunkowań prawnych.
- Teren o największym potencjale rekreacyjno-wypoczynkowym, leży w rejonie o największym zapotrzebowaniu na urządzone tereny zieleni.

WYPOSAŻENIE

WC

11. DAWNY POLIGON WOJSKOWY_ KONCEPCJA ZAGOSPODAROWANIA

KAT. I

WYPOSAŻENIE

12.ZŁOTA KARCZMA _KONCEPCJA ZAGOSPODAROWANIA

KAT. III

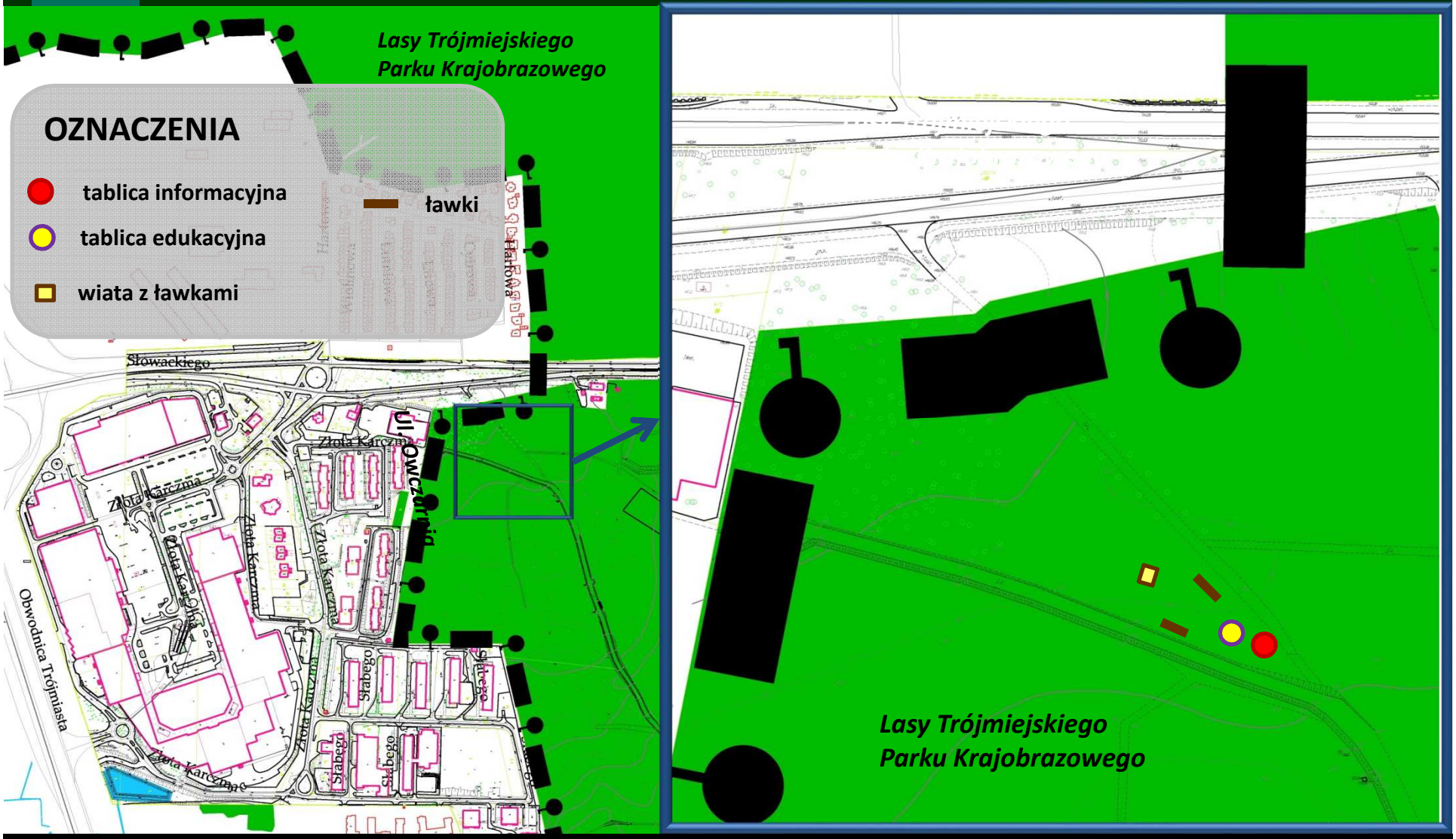

WYPOSAŻENIE

13. OSOWA NA ZAKOŃCZENIU ULICY OWCZARNIA

KAT. III

_KONCEPCJA ZAGOSPODAROWANIA

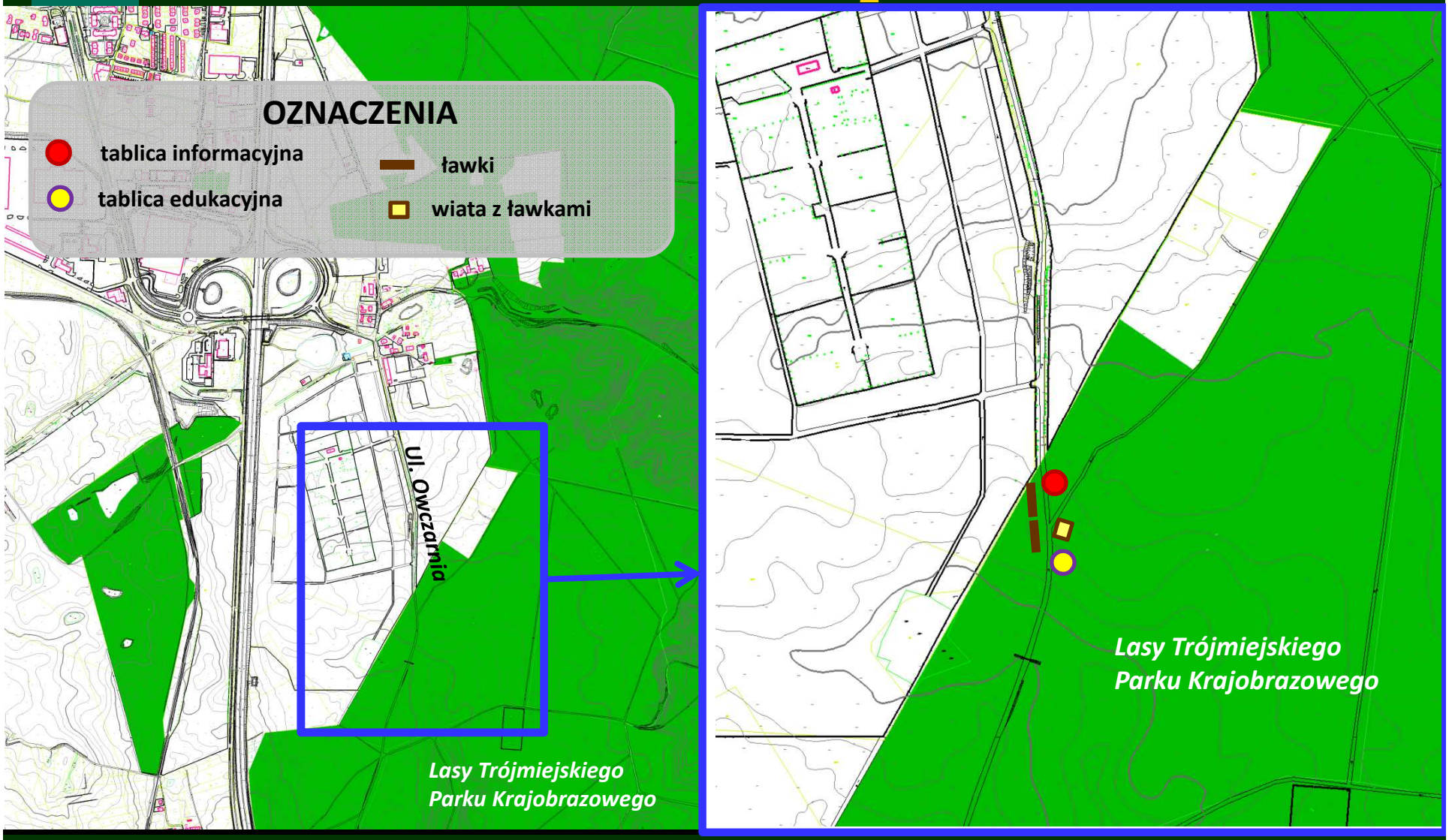

WYPOSAŻENIE

14. OSOWA NA ZAKOŃCZENIU ULICY KOŚCIERSKIEJ

_KONCEPCJA ZAGOSPODAROWANIA

KAT. III

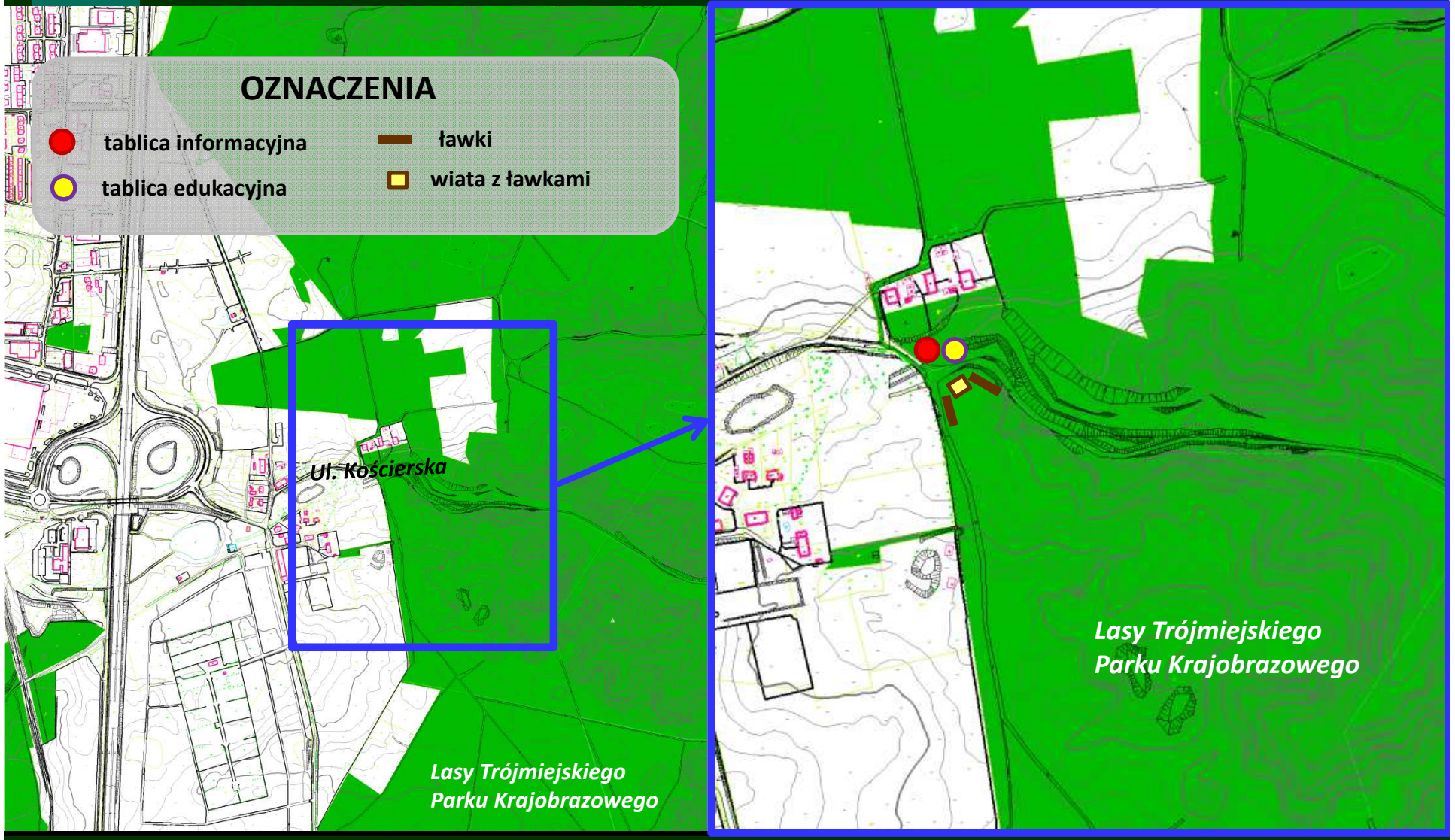

WYPOSAŻENIE

15. OSOWA NA ZAKOŃCZENIU ULICY JURATY

_KONCEPCJA ZAGOSPODAROWANIA

KAT. III

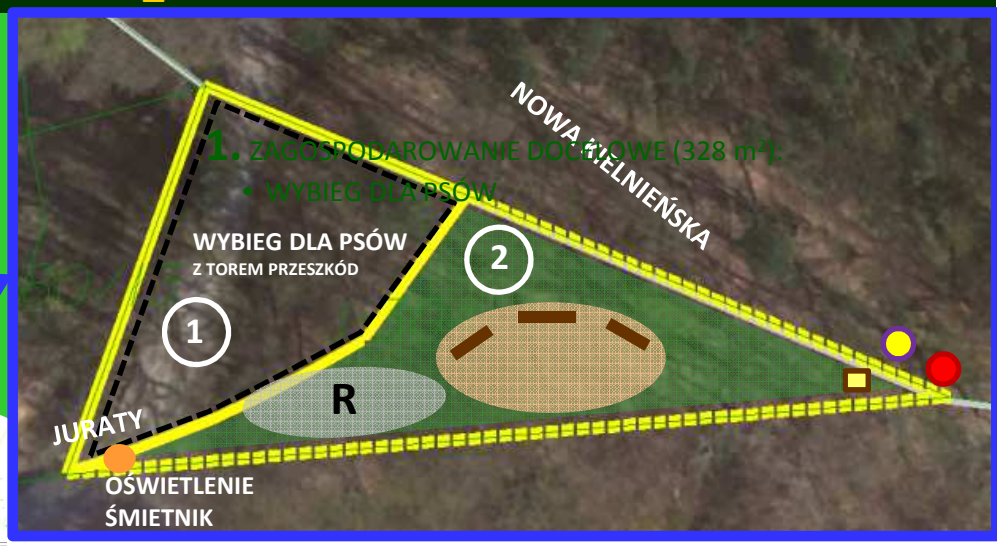

1. ZAGOSPODAROWANIE DOCELOWE (328 m²):
- WYBIEG DLA PSÓW

2. ZAGOSPODAROWANIE TYMCZASOWE DO CZASU REALIZACJI POŁĄCZENIA DROGOWEGO (729 m²):
- ŁAWECZKI, SIEDZISKA
- TABLICA INFORMACYJNA
- PARKING ROWEROWY
- OŚWIETLENIE
- ŚMIETNIK
- WYKORZYSTANIE ISTNIEJĄCEJ ZIELENI WYSOKIEJ

WYPOSAŻENIE

„DROGA DO RADOŚCI”

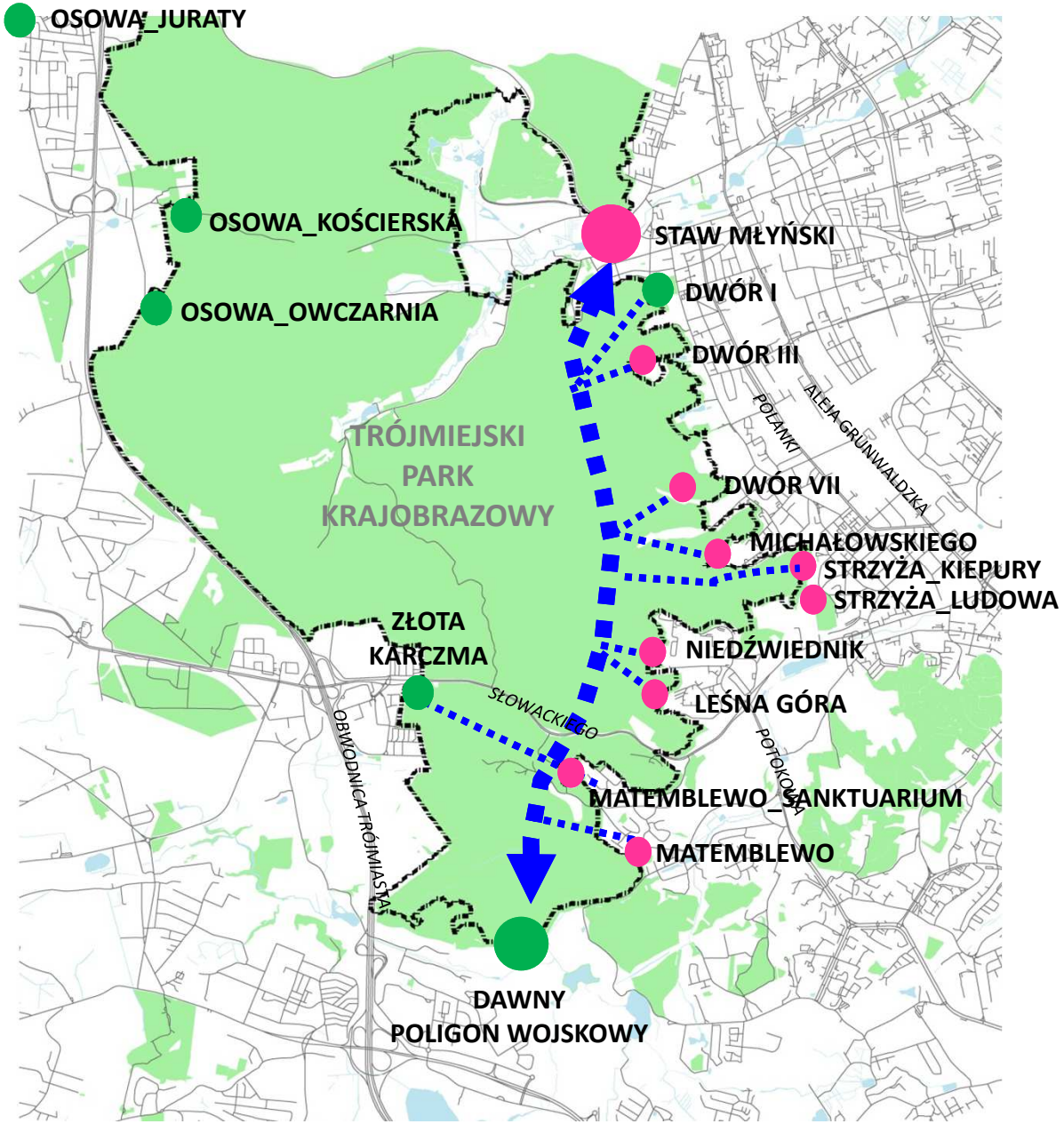

„DROGA DO RADOŚCI”

- łącząca miejsca rekreacyjne,
- przyjazna dla każdego,
- o nawierzchni naturalnej,
- oznakowana
- wyposażona w infrastrukturę turystyczną (urządzenia do rekreacji, wiaty, ławki)
- z miejscem widokowym

GDAŃSK

STREFA TRÓJMIEJSKIEGO PARKU KRAJOBRAZOWEGO BUFOROWA

Zespół autorski:
Ewa Mączka - koordynator
Piotr Bąkiewicz
Anna Borzyszkowska
Bogusław Grechuta
Dobrosława Jakubowska
Julia Nowosielecka
Beata Ochmańska
Adam Rodziewicz
Małgorzata Walicka-Podolska

BIURO ROZWOJU GDAŃSKA
Zespół Ochrony Środowiska
tel.: 58 30-84-407, 30-84-432
zos@brg.gda.pl, tpk@brg.gda.pl, brg@brg.gda.pl,