


P. M. Rogan
P. M. Piślik
P. M. M. Kopala
P. E. Zajął
St.

Uchwała Nr VIII/26/15
Rady Dzielnicy Stogi
z dnia 10 grudnia 2015 roku



**w sprawie wniosków do projektu Studium uwarunkowań i kierunków
zagospodarowania przestrzennego Gdańska**

Na podstawie § 15 ust. 1 pkt. 6, 10 Statutu Dzielnicy Stogi stanowiącego załącznik do Uchwały Nr LIII/1177/14 Rady Miasta Gdańska z dnia 24 kwietnia 2014 roku w sprawie uchwalenia Statutu Dzielnicy Stogi (Dz. Urz. Woj. Pomorskiego z 30.05.2014 r., poz. 2011 z późn. zm.)

Rada Dzielnicy Stogi uchwala, co następuje:

§ 1

Rada Dzielnicy Stogi składa następujące wnioski do projektu Studium uwarunkowań i kierunków zagospodarowania przestrzennego Gdańska:

1. Na terenach leśnych po wschodniej stronie ul. Andruszkiewicza, od linii zaznaczonej kolorem żółtym na załączniku nr 1 do niniejszej uchwały, wprowadzenie zapisu o strefie leśnej i zakazie jakiegokolwiek działalności przemysłowej.
2. Na obszarze plaży na Stogach od terenów aktualnie zajmowanych przez DCT Gdańsk SA do Górek Zachodnich, wprowadzenie zapisu o turystyczno-rekreacyjnym przeznaczeniu terenu.
3. Wprowadzenie zapisu o ochronie kulturowej fortyfikacji nadmorskich.
4. Wyznaczenie terenu wzdłuż pasa nadmorskiego pod bulwar/ ścieżkę spacerowo-rowerową (pętla rowerowa – Westerplatte – Stogi - Górk Zachodnie).
5. Włącznie do ruchu rowerowego mostu wantowego i zabezpieczenie terenu pod ścieżkę rowerową przebiegającą w jednym ciągu, wzdłuż sieci komunikacyjnej: Stogi-Krakowiec-Górk Zachodnie, następnie wzdłuż pasa nadmorskiego, ostatecznie łącząc się z obecną ścieżką rowerową w rejonie Westerplatte, stanowiąc w całości tzw. pętlę rowerową Wyspy Stogi.
6. Wytyczenie promenady spacerowej na terenach w obrębie nabrzeża Martwej Wisły.

7. Ożywienie szlaku wodnego.
8. Zabezpieczenie terenu wzdłuż ul. Wosia-Budzysza pod drugą jezdnię.
9. Zmiana przeznaczenia terenu w obrębie Pustego Stawu od strony Pasanilu na działalność rekreacyjno-gastronomiczną oraz zmiana przeznaczenia terenu między Pustym Stawem, a ulicą Sówki (w obrębie boiska leśnego) na parkową.
10. Usprawnienie komunikacji w obrębie biurowca Koga dla osób pieszych.
11. Wyznaczenie pod zabudowę deweloperską działek:
 - w obrębie ulicy Tamka
 - w obrębie ulicy Zawislińskiej
12. Wprowadzenie strefy buforowej z zakazem działalności przemysłowej wzdłuż granicy zaznaczonej kolorem żółtym na załączniku graficznym nr 2
13. Wprowadzenie zapisów dot. przeznaczenia terenów całej części Stogów Mieszkaniowych wyłącznie pod funkcje mieszkaniowe, rekreację, usługi.
14. Objęcie Wyspy Portowej, w szczególności dzielnicy Stogi programem rewitalizacji.

§ 2

Uchwała wchodzi w życie z dniem podjęcia.

Przewodniczący

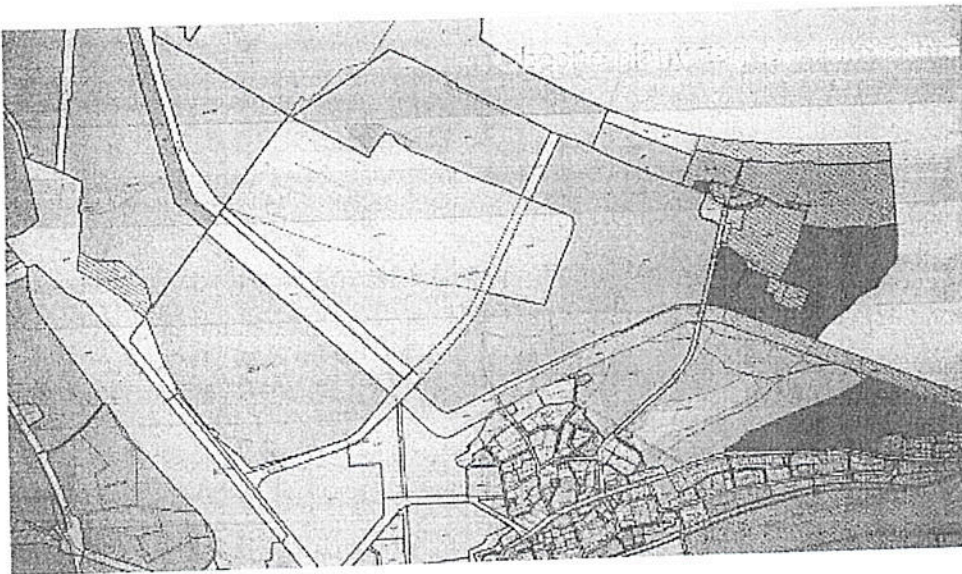
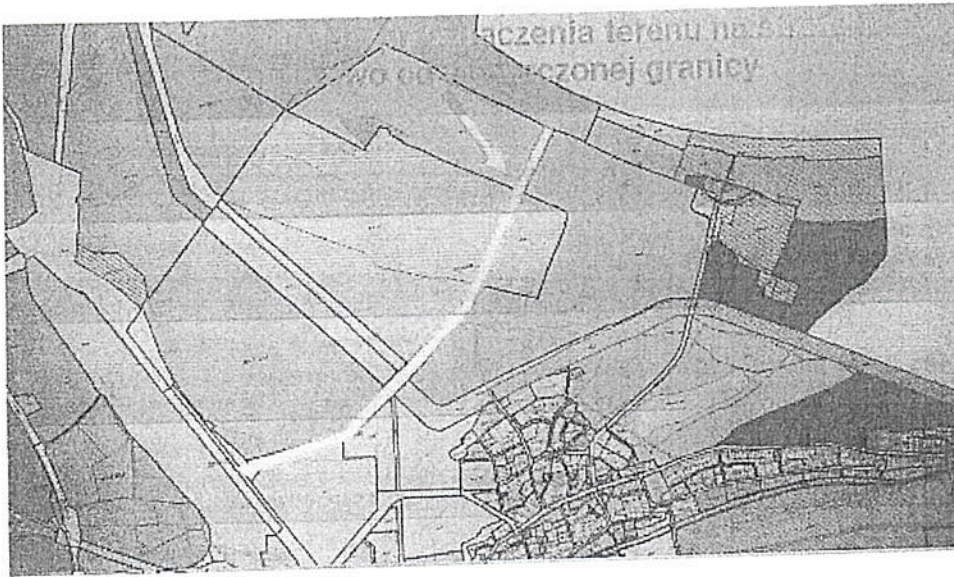
Rady Dzielnicy Stogi

PRZEWODNICZĄCY
DZIELNICY STOGI

Sławomir Szczygielski
Sławomir Szczygielski

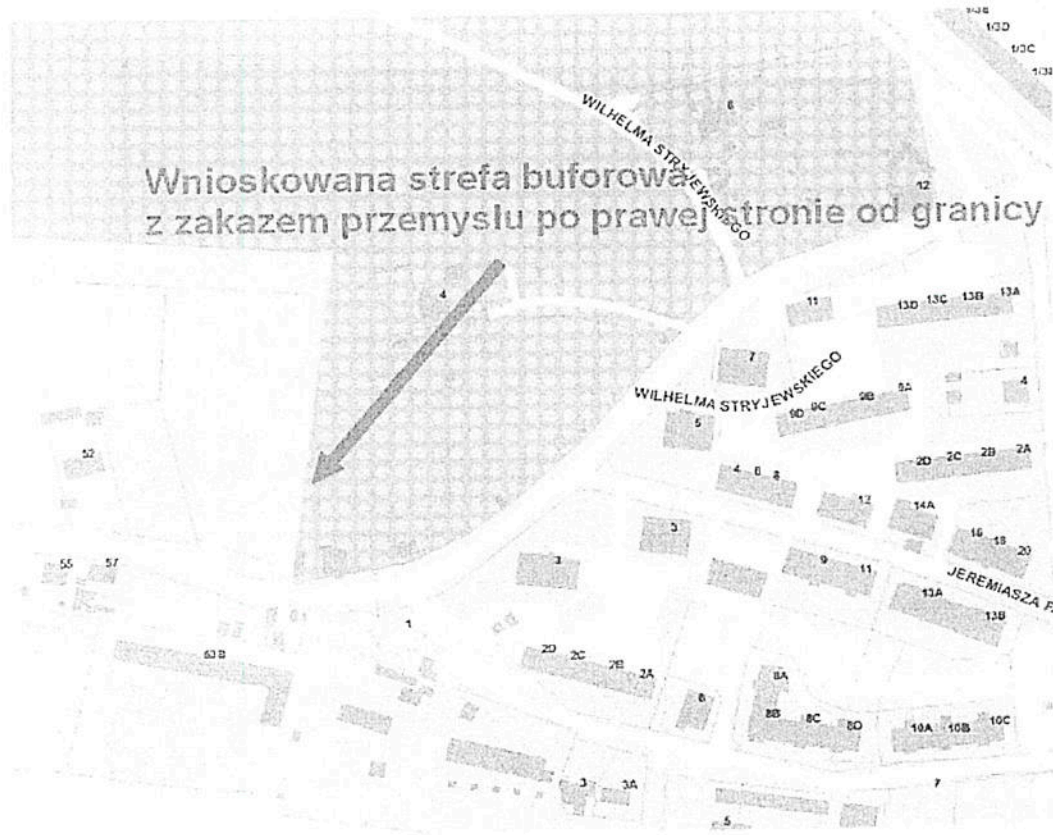
Sławomir Szczygielski

Załącznik nr 1
do Uchwały Nr VII/26/15
Rady Dzielnicy Stogi
z dnia 10 grudnia 2015



PRZEWODNICZĄCY RADY
DZIELNICY STOGI
Sławomir Szczygielski
Sławomir Szczygielski

Załącznik nr 2
do Uchwały Nr VII/26/15
Rady Dzielnicy Stogi
z dnia 10 grudnia 2015



PRZEWODNICZĄCY RADY
DZIELNICY STOGI
Sławomir Szczygielski
Sławomir Szczygielski