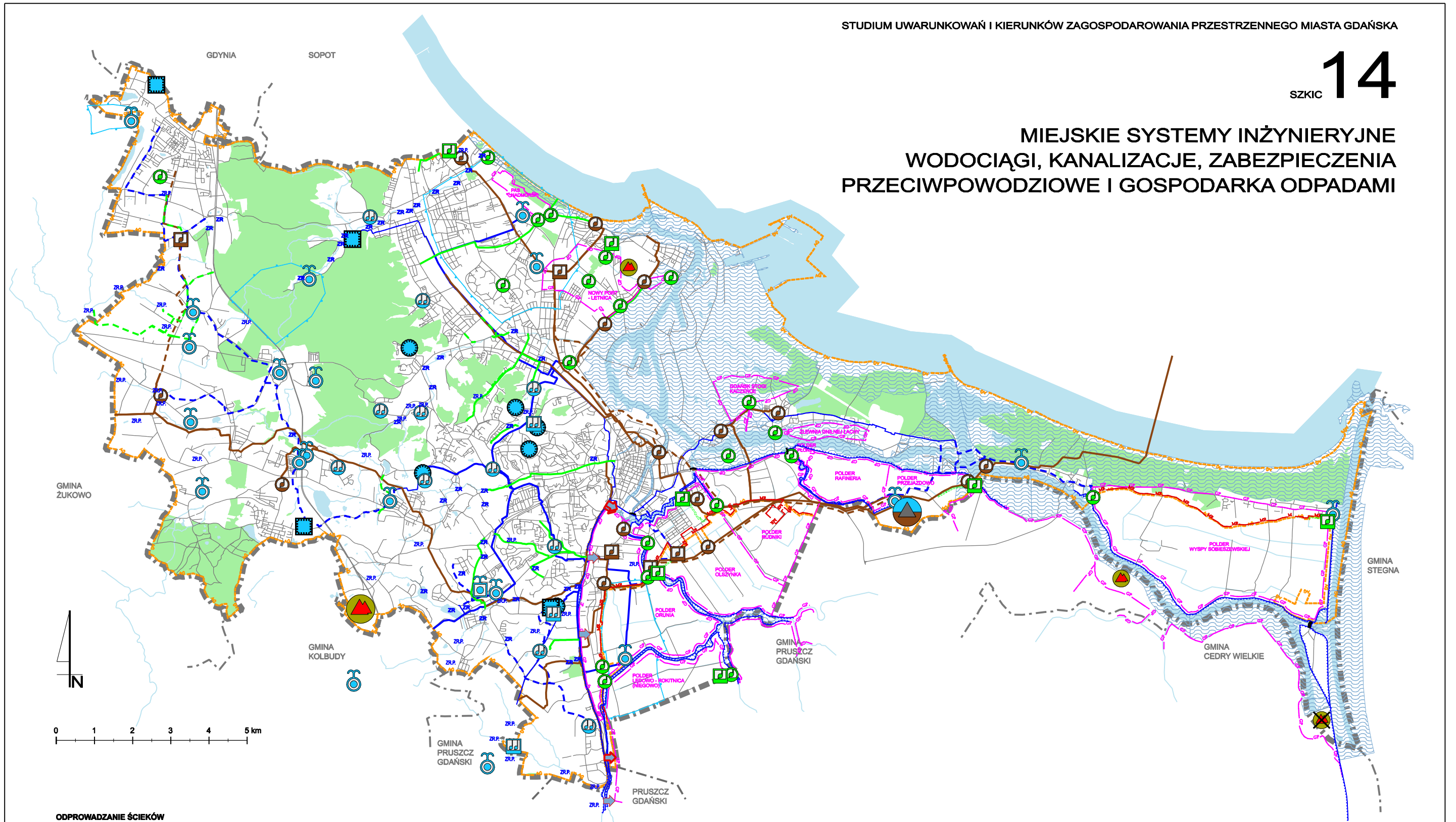


**MIEJSKIE SYSTEMY INŻYNIERYJNE  
WODOCIĄGI, KANALIZACJE, ZABEZPIECZENIA  
PRZECIWPOWODZIOWE I GOSPODARKA ODPADAMI**








**ODPROWADZANIE ŚCIEKÓW**

-  ISTNIEJĄCE/PLANOWANE GŁÓWNE PRZEWODY SANITARNE
-  ISTNIEJĄCE/PLANOWANE GŁÓWNE PRZEPOMPOWNIŚCIEKÓW
-  OCZYSZCZALNIE ŚCIEKÓW KOMUNALNYCH
-  DOCELOWA GRANICA AGLOMERACJI GDAŃSK DO KRAJOWEGO PROGRAMU OCZYSZCZANIA ŚCIEKÓW KOMUNALNYCH






**GOSPODARKA ODPADAMI**

-  SKŁADOWISKA ODPADÓW
-  SKŁADOWISKA ODPADÓW NIECZYNNE

**ZAOPIATRZENIE W WODĘ**

-  CZYNNIE/PLANOWANE UJĘCIA WODY
-  GRANICE STREF OCHRONY POŚREDNIEJ CZYNNYCH UJĘĆ WODY
-  ISTNIEJĄCE/PLANOWANE ZBIORNIKI WODY
-  ISTNIEJĄCE/PLANOWANE POMPOWNIŚCIEKÓW
-  ISTNIEJĄCE/PLANOWANE GŁÓWNE MAGISTRALNE WODOCIĄGOWE

**ODPROWADZANIE WÓD OPADOWYCH I REGULACJA STOSUNKÓW GRUNTOWO-WODNYCH**

-  ISTNIEJĄCE/PLANOWANE KOLEKTORY KANALIZACJI DESZCZOWEJ
-  PLANOWANE KANAŁY
-  ISTNIEJĄCE/PLANOWANE PRZEPOMPOWNIŚCIEKÓW ODWADNIĄCE
-  GRANICE POLDERÓW
-  GRANICA ROZDZIAŁU POLDERÓW NA MIEJSKIE I ROLNICZE

**OCHRONA PRZECIWPOWODZIOWA**

-  WAŁY PRZECIWPOWODZIOWE
-  OBSZARY BEZPOŚREDNIEGO ZAGROŻENIA POWODZIĄ
-  ISTNIEJĄCE/PLANOWANE ZBIORNIKI RETENCYJNE
-  ISTNIEJĄCE/PLANOWANE KANAŁY ULGI
-  WROTA/ŚLUIZY