

CZĘŚĆ GRAFICZNA

MAPA DO CELÓW PROJEKTOWYCH SKALA 1:500

Obiekt: Gdańsk - ul. Nakielska

Identyfikator i nazwa jednostki ewidencyjnej: 226101.1 M. Gdańsk

Identyfikator i nazwa obrębu ewidencyjnego: 0303

Nr sekcji: 6.220.26.11.4.3; 6.220.26.11.4.1

ID: 6640.1.1881.2019

Układ współrzędnych prostokątnych płaskich: 2000 strefa 6

Geodezyjny układ odniesienia: Kronsztadt 86 bis

Imię i nazwisko lub nazwa podmiotu, który wykonał, mapę oraz podpis

osoby reprezentującej ten podmiot:

"GEODEZJA"

BIURO GEODEZYJNE PIOTR MATUSIAK

ul. Malczewskiego 78/211 80-107 Gdańsk

NIP: 583-117-06-35, REGON: 220821353

Biurowo: 80-116 Gdańsk, ul. Struga 16 p. 8

tel./fax: 58 302-51-22, 501-37-65-66

www.geodezja-gdansk.com.pl

Imię i nazwisko, numer świadectwa nadania uprawnień geodety, który

sporządził mapę:

GEODETA UPRAWNIONY


Inż. Piotr Matusiak

Uprawnienia nr 17019, zakres 1,2 i 4

tel./fax: 58 302-51-22, 501-37-65-66


mail: matusiak@geodezja-gdansk.com.pl








LEGENDA:

 Oznaczenie granicy obszaru, który był przedmiotem aktualizacji

Służebności gruntowych nie badano.

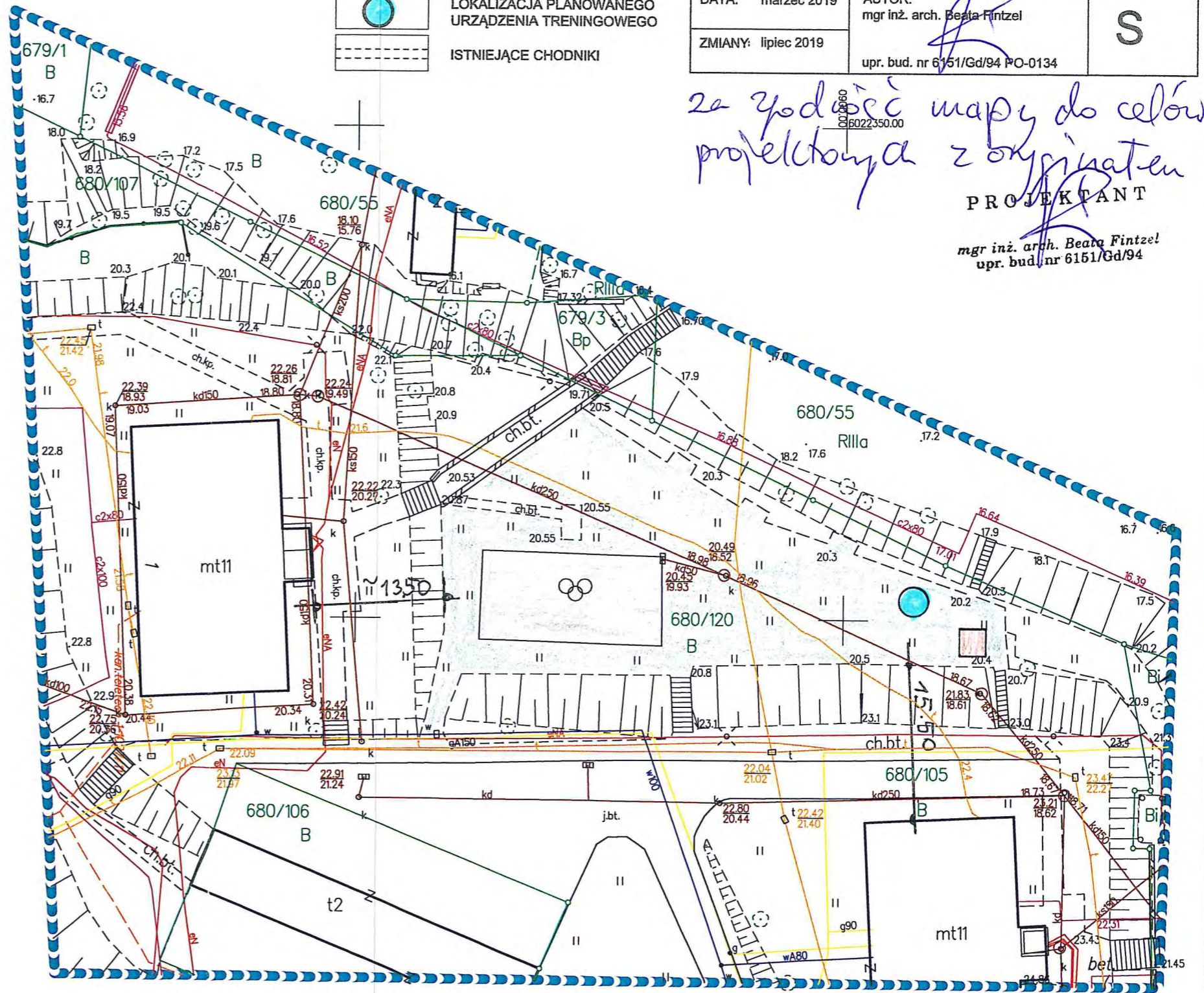
Gdańsk, dnia: 20.05.2019r.

Poświadczam, że niniejszy dokument został opracowany w wyniku prac geodezyjnych i kartograficznych, których rezultaty zawiera operat techniczny wpisany do ewidencji materiałów państwowego zasobu geodezyjnego i kartograficznego	
Organ prowadzący państwowy zasób geodezyjny i kartograficzny	Urząd Miejski w Gdańsku Wydział Geodezji Referat Zasobu Geodezyjnego
Identyfikator ewidencyjny materiału zasobu operatów technicznych	P.2261 2019.125.383
Data wpisania operatu technicznego do ewidencji materiałów zasobu państwowego i podpis osoby odpowiedzialnej	2019-06-06 INSPEKTOR 
Paweł Franceson	

	LOKALIZACJA NIEOGRODZONEGO PLACU ZABAW
	ISTNIEJĄCE BOISKO
	ISTNIEJĄCA PIASKOWNICA
	FRAGMENT GRANICY DZIAŁKI
	SĄSIEDNIE BUDYNKI MIESZKALNE
	LOKALIZACJA PLANOWANEGO URZĄDZENIA TRENINGOWEGO
	ISTNIEJĄCE CHODNIKI

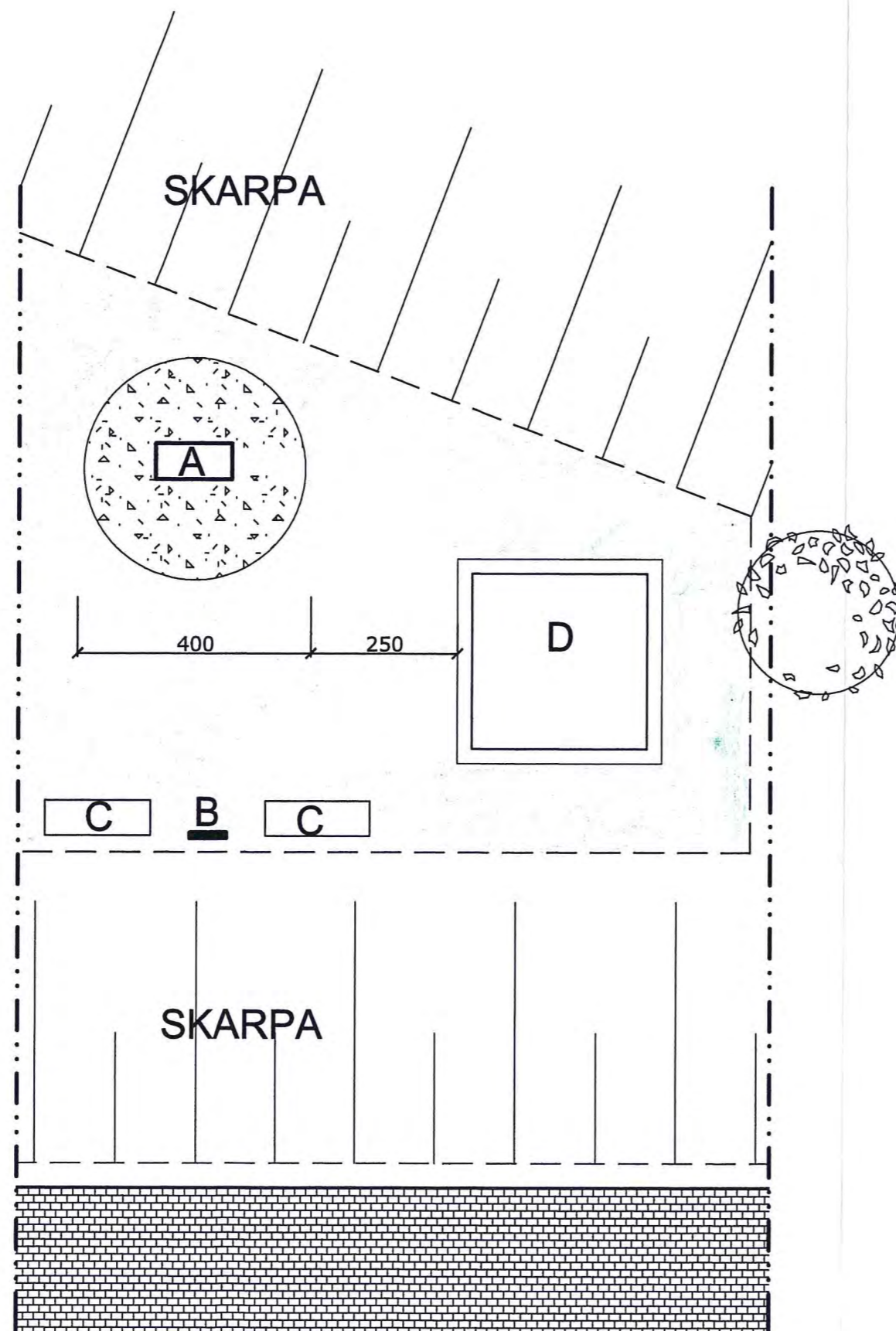
BF PRACOWNIA ARCHITEKTONICZNA 81-595 GDYNIA UL. MAKUSZYŃSKIEGO 50B/33	PROJEKT ZAGOSPODAROWANIA TERENU PLACU ZABAW, GDAŃSK, UL. KORALOWA 1
DATA: marzec 2019	AUTOR: mgr inż. arch. Beata Fintzel
ZMIANY: lipiec 2019	upr. bud. nr 6151/Gd/94 PO-0134
nazwa rysunku LOKALIZACJA PLACU ZABAW SKALA 1:500	
S	

za zgodność mapy do celów projektowych z oryginałem
PROJEKTANT
mgr inż. arch. Beata Fintzel
upr. bud./nr 6151/Gd/94



Mapa zawiera dane (jeżeli istnieją) z bazy RKSPUT Gdańsk według stanu na dzień 2019.04.26.

584085000
6022250.00



WYPOSAŻENIE PLACU ZABAW - UL. KORALOWA 1

A	URZĄDZENIE TRENINGOWE TYPU "ORBITEREK"
B	REGULAMIN PLACU ZABAW
C	ISTNIEJĄCE ŁAWKI
D	ISTNIEJĄCA PIASKOWNICA

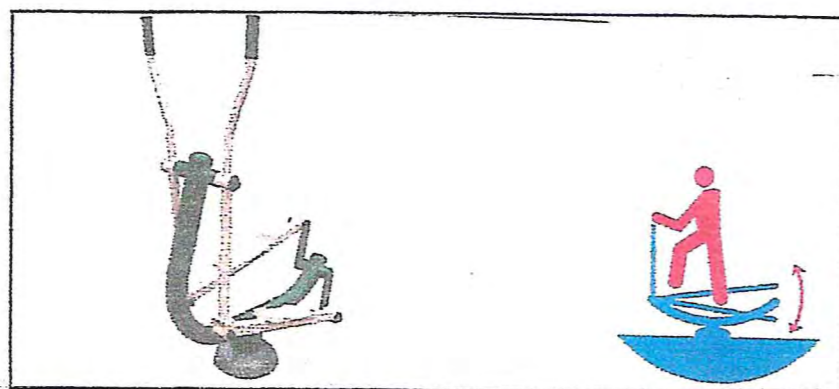
TYPY NAWIERZCHNI

	NAWIERZCHNIA Z PIASKU AMORTYZUJĄCA UPADKI
	TRAWA
	KOSTKA BETONOWA - ISTNIEJĄCY CHODNIK

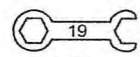
BF PRACOWNIA ARCHITEKTONICZNA 81-595 GDYNIA UL. MAKUSZYŃSKIEGO 50B/33	PROJEKT ZAGOSPODAROWANIA TERENU PLACU ZABAW, GDAŃSK, UL. KORALOWA 1	
	nazwa rysunku ARANŻACJA PLACU ZABAW SKALA 1:100	
DATA: lipiec 2019	AUTOR: mgr inż. arch. Beata Fintzel	A-1
ZMIANY:	upr. bud. nr 6151/Gd/94 PO-0134	

ŚCIEŻKA ZDROWIA

URZĄDZENIE TRENINGOWE
TYPU "ORBITEREK"



Pylon/Orbitrek
Pylon/Crosstrainer



M12

KD4



C20/25

