

# MAPA DO CELÓW PROJEKTOWYCH SKALA 1:500

Obiekt: Gdańsk - ul. Szafirowa

Identyfikator i nazwa jednostki ewidencyjnej: 22610L.1 M. Gdańsk

Identyfikator i nazwa obrębu ewidencyjnego: 0303

Nr sekcji: 6.220.26.16.2.3; 6.220.26.16.2.1

ID: 6640.1.1881.2019

Układ współrzędnych prostokątnych płaskich: 2000 strefa 6

Geodezyjny układ odniesienia: Kronsztadt 86 bis

Imię i nazwisko lub nazwa podmiotu, który wykonał, mapę oraz podpis osoby reprezentującej ten podmiot:

"GEODEZJA"

**BIURO GEODEZYJNE PIOTR MATUSIAK**  
ul. Malczewskiego 78/211 80-107 Gdańsk  
NIP: 583-117-06-35, REGON: 220821353  
Biuro: 80-116 Gdańsk, ul. Struga 16 p. 8  
tel./fax: 58 302-51-22, 501-37-65-66  
www.geodezja.gdansk.com.pl

Imię i nazwisko, numer świadectwa nadania uprawnień geodety, który sporządził mapę:

**GEODETA UPRAWNIENI:**  
Inż. Piotr Matusiak

Uprawnienia nr 17044, zakres 1,2 i 4  
tel./fax: 58 302-51-22, 501-37-65-66  
mail: matusiak@geodezja-gdansk.com.pl

LEGENDA:

Oznaczenie granicy obszaru, który był przedmiotem aktualizacji

Służebności gruntowych nie badano.

Gdańsk, dnia: 20.05.2019r.

Poświadczam, że niniejszy dokument został opracowany w wyniku prac geodezyjnych i kartograficznych, których rezultaty zawiera operat techniczny wpisany do ewidencji materiałów państwowego zasobu geodezyjnego i kartograficznego	
Organ prowadzący państwowy zasób geodezyjny i kartograficzny	Urząd Miejski w Gdańsku Wydział Geodezji Referat Zasobu Geodezyjnego
Identyfikator ewidencji materiałów państwowego zasobu geodezyjnego i kartograficznego	P.2261... 2019.125383
Data wykonania operatu technicznego	2019-06-06
INSPEKTOR	

Paweł Franceson

## OZNACZENIA NA RYSUNKU:

	granica działki
	projektowany chodnik o szerokości 150 cm
	istniejące chodniki
	projektowany kosz na śmieci
	projektowane ławki

BF PRACOWNIA ARCHITEKTONICZNA  
81-595 GDYNIA  
UL. MAKUSZYŃSKIEGO 50B/33

DATA: wrzesień 2018

ZMIANY: lipiec 2019

AUTOR:  
mgr inż. arch. Beata Fintzel

upr. bud. nr 6151/Gd/94 PO-0134

PROJEKT ZAGOSPODAROWANIA TERENU  
W OTOCZENIU PLACU ZABAW W  
GDAŃSKU, UL. SZAFIROWA 1

nazwa rysunku: PROJEKT ZAGOSPODAROWANIA TERENU SKALA 1:500

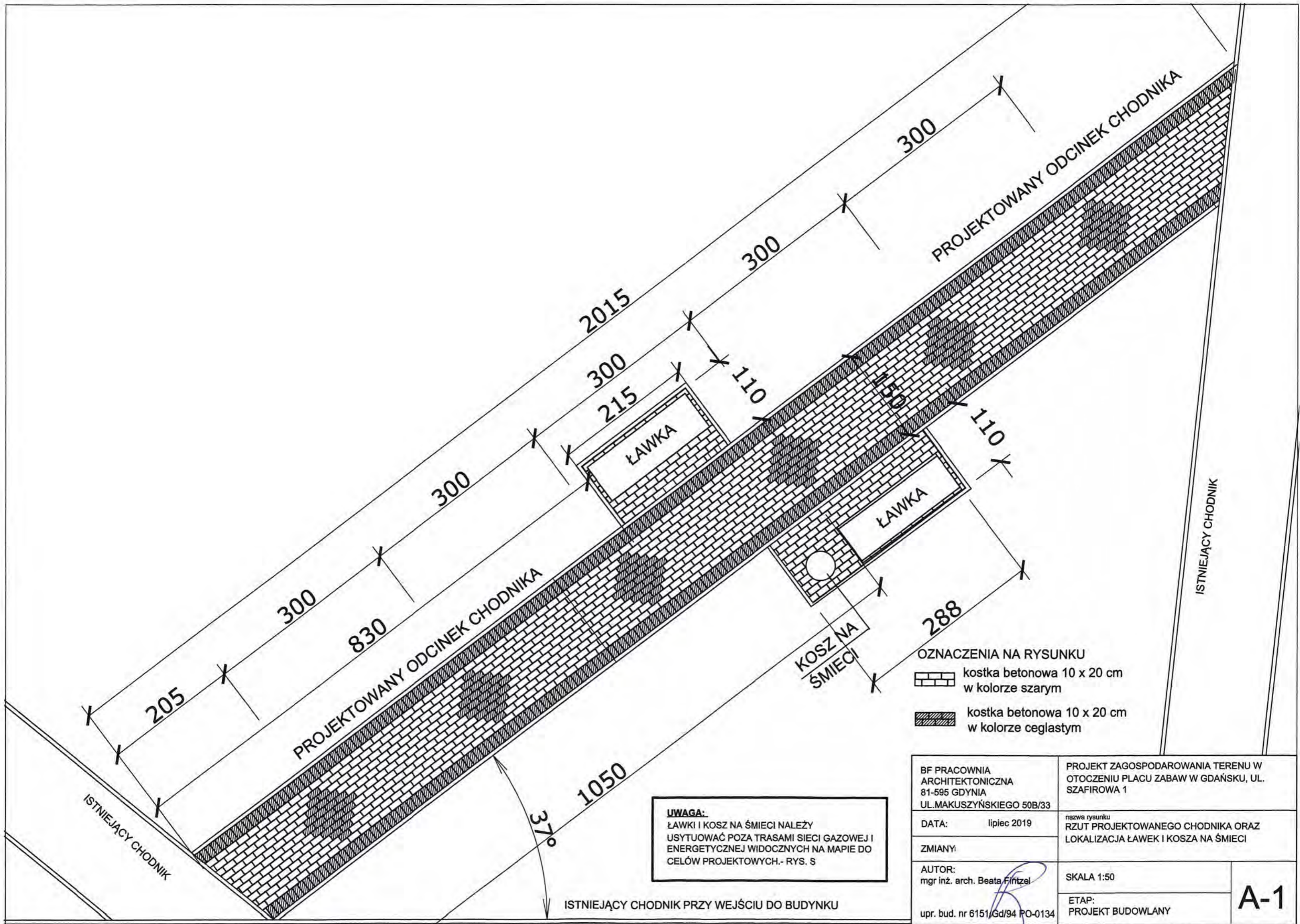
ETAP:  
PROJEKT BUDOWLANY

S



Mapa zawiera dane (jeżeli istnieją) z bazy RKSPUT Gdańsk według stanu na dzień 2019.04.26.

5541000.00  
6021700.00

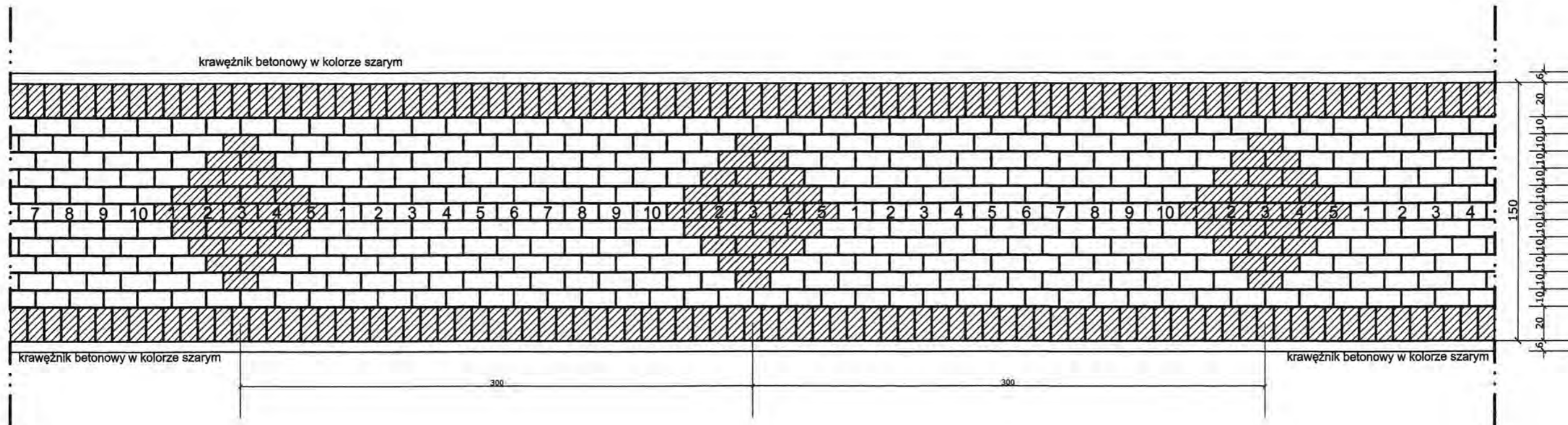


- OZNACZENIA NA RYSUNKU
- kostka betonowa 10 x 20 cm w kolorze szarym
  - kostka betonowa 10 x 20 cm w kolorze ceglastym

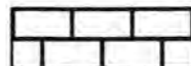
**UWAGA:**  
 ŁAWKI I KOSZ NA ŚMIECI NALEŻY USYTUOWAĆ POZA TRASAMI SIECI GAZOWEJ I ENERGETYCZNEJ WIDOCZNYCH NA MAPIE DO CELÓW PROJEKTOWYCH.- RYS. S

BF PRACOWNIA ARCHITEKTONICZNA 81-595 GDYNIA UL.MAKUSZYŃSKIEGO 50B/33	PROJEKT ZAGOSPODAROWANIA TERENU W OTOCZENIU PLACU ZABAW W GDAŃSKU, UL. SZAFIROWA 1
DATA: lipiec 2019	nazwa rysunku RZUT PROJEKTOWANEGO CHODNIKA ORAZ LOKALIZACJA ŁAWEK I KOSZA NA ŚMIECI
ZMIANY:	
AUTOR: mgr inż. arch. Beata Firtzel	SKALA 1:50
upr. bud. nr 6151/Gd/94 PO-0134	ETAP: PROJEKT BUDOWLANY

A-1



OZNACZENIA NA RYSUNKU



kostka betonowa 10 x 20 cm  
w kolorze szarym



kostka betonowa 10 x 20 cm  
w kolorze ceglastym

BF PRACOWNIA ARCHITEKTONICZNA 81-595 GDYNIA UL. MAKUSZYŃSKIEGO 50B/33	PROJEKT ZAGOSPODAROWANIA TERENU W OTOCZENIU PLACU ZABAW W GDAŃSKU, UL. SZAFIROWA 1
DATA: lipiec 2019	nazwa rysunku PROJEKTOWANY UKŁAD MOTYWU DEKORACYJNEGO Z KOSTKI BETONOWEJ W KOLORZE CEGLASTYM - ŚRODKOWA PARTIA CHODNIKA
ZMIANY:	
AUTOR: mgr inż. arch. Beata Fintzel	SKALA 1:25
upr. bud. nr 6151/Gd/94 PO-0134	ETAP: PROJEKT BUDOWLANY

A-2