

CZĘŚĆ GRAFICZNA

MAPA DO CELÓW PROJEKTOWYCH SKALA 1:500

Obiekt: Gdańsk - ul. Diamentowa

Identyfikator i nazwa jednostki ewidencyjnej: 226101_1 M. Gdańsk

Identyfikator i nazwa obrębu ewidencyjnego: 0303

Nr sekcji: 6.220.26.16.2.1:6.220.26.11.4.3

ID: 6640.1.1881.2019

Układ współrzędnych prostokątnych płaskich: 2000 strefa 6

Geodezyjny układ odniesienia: Kronsztadt 86 bis

Imię i nazwisko lub nazwa podmiotu, który wykonał, mapę oraz podpis osoby reprezentującej ten podmiot:

"GEODEZJA"
BIURO GEODEZYJNE PIOTR MATUSIAK
ul. Malczewskiego 78/211 80-107 Gdańsk
NIP: 583-117-06-35, REGON: 220821353
Biuro: 80-116 Gdańsk, ul. Struga 16 p. 8
tel./fax: 58 302-51-22, 501-37-65-66
www.geodezja-gdansk.com.pl

Imię i nazwisko, numer świadectwa nadania uprawnień geodety, który sporządził mapę:

GEODETA UPRAWNIENY
inż. Piotr Matusiak

Uprawnienia nr 17049, zakres 1,2 i 4
tel./fax: 58 302-51-22, 501-37-65-66
mail: matusiak@geodezja-gdansk.com.pl

LEGENDA:


☐ Oznaczenie granicy obszaru, który był przedmiotem aktualizacji

Służebności gruntowych nie badano.

Gdańsk, dnia: 2019.06.02

Poświadczam, że niniejszy dokument został opracowany w wyniku prac geodezyjnych i kartograficznych, których rezultaty zawiera operat techniczny wpisany do ewidencji materiałów państwowego zasobu geodezyjnego i kartograficznego	
Organ prowadzący państwowy zasób geodezyjny i kartograficzny	Urząd Miejski w Gdańsku Wydział Geodezji Referat Zasobu Geodezyjnego
Identyfikator ewidencyjny materiału zasobu i operatu technicznego	P.2261.2019.125383
Data wpisania operatu technicznego do ewidencji materiałów zasobu geodezyjnego i kartograficznego	2019-06-06
Podpis osoby odpowiedzialnej	

INSPEKTOR
[Podpis]
Paweł Franceson



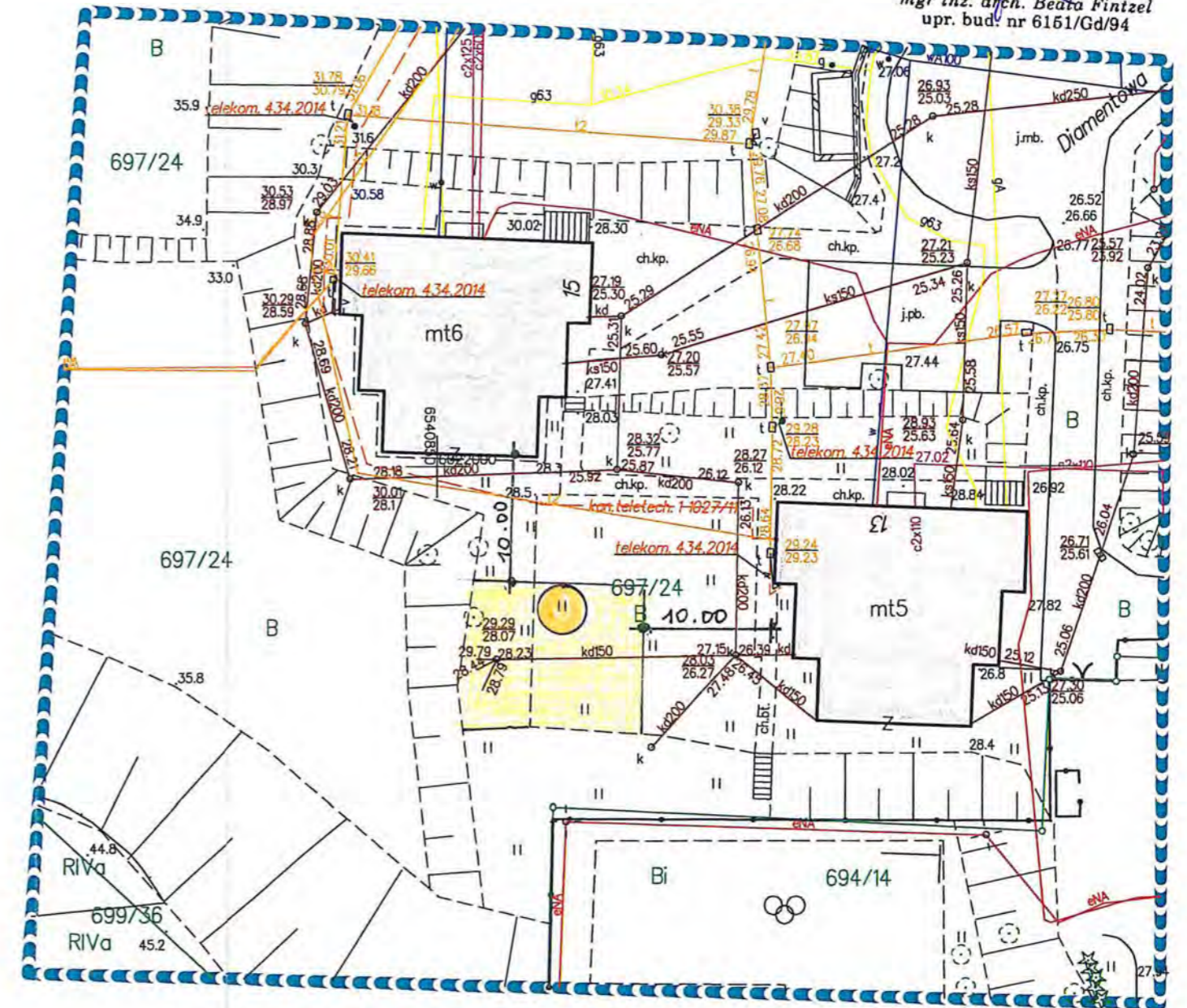
LOKALIZACJA NIEOGRODZONEGO PLACU ZABAW

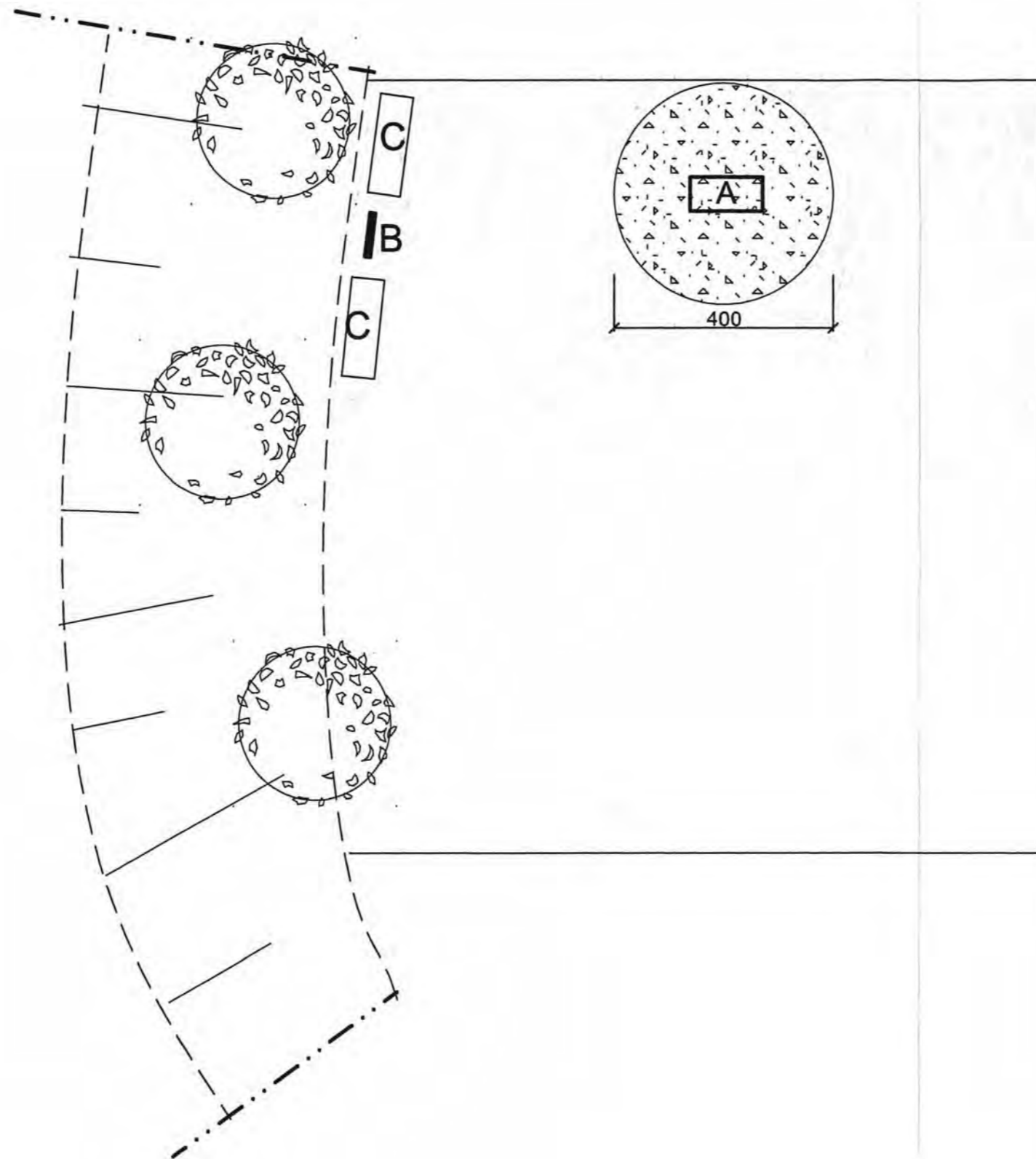
FRAGMENT GRANICY DZIAŁKI
SĄSIEDNIE BUDYNKI MIESZKALNE
LOKALIZACJA PLANOWANEGO URZĄDZENIA TRENINGOWEGO
ISTNIEJĄCE CHODNIKI

BF PRACOWNIA ARCHITEKTONICZNA 81-595 GDYNIA UL.MAKUSZYŃSKIEGO 50B/33	PROJEKT ZAGOSPODAROWANIA TERENU PLACU ZABAW, GDAŃSK, UL. DIAMENTOWA 13, nazwa rysunku LOKALIZACJA PLACU ZABAW SKALA 1:500	S
DATA: marzec 2019	AUTOR: mgr inż. arch. Beata Fintzel	
ZMIANY: lipiec 2019	upr. bud. nr 6151/Gd/94 PO-0134	

Ze zgodności mapy do celów projektowych z egzemplarzem
PROJEKTANT

mgr inż. arch. Beata Fintzel
upr. bud. nr 6151/Gd/94





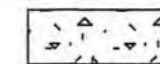
WYPOSAŻENIE PLACU ZABAW - UL. DIAMENTOWA 13,

A URZĄDZENIE TRENINGOWE TYPU "BIEGACZ"

B REGULAMIN PLACU ZABAW

C ISTNIEJĄCE ŁAWKI

TYPY NAWIERZCHNI



NAWIERZCHNIA Z PIASKU AMORTYZUJĄCA
UPADKI



TRAWA

BF PRACOWNIA
ARCHITEKTONICZNA
81-595 GDYNIA
UL. MAKUSZYŃSKIEGO
50B/33

PROJEKT ZAGOSPODAROWANIA TERENU PLACU
ZABAW, GDAŃSK, UL. DIAMENTOWA 13, 15

nazwa rysunku
ARANŻACJA PLACU ZABAW SKALA 1:100

DATA: lipiec 2019

AUTOR:
mgr inż. arch. Beata Pintzel

ZMIANY:

upr. bud. nr 6/151/Gd/94 PO-0134

A-1

Pylon/Biegacz
Pylon/Air Walker

