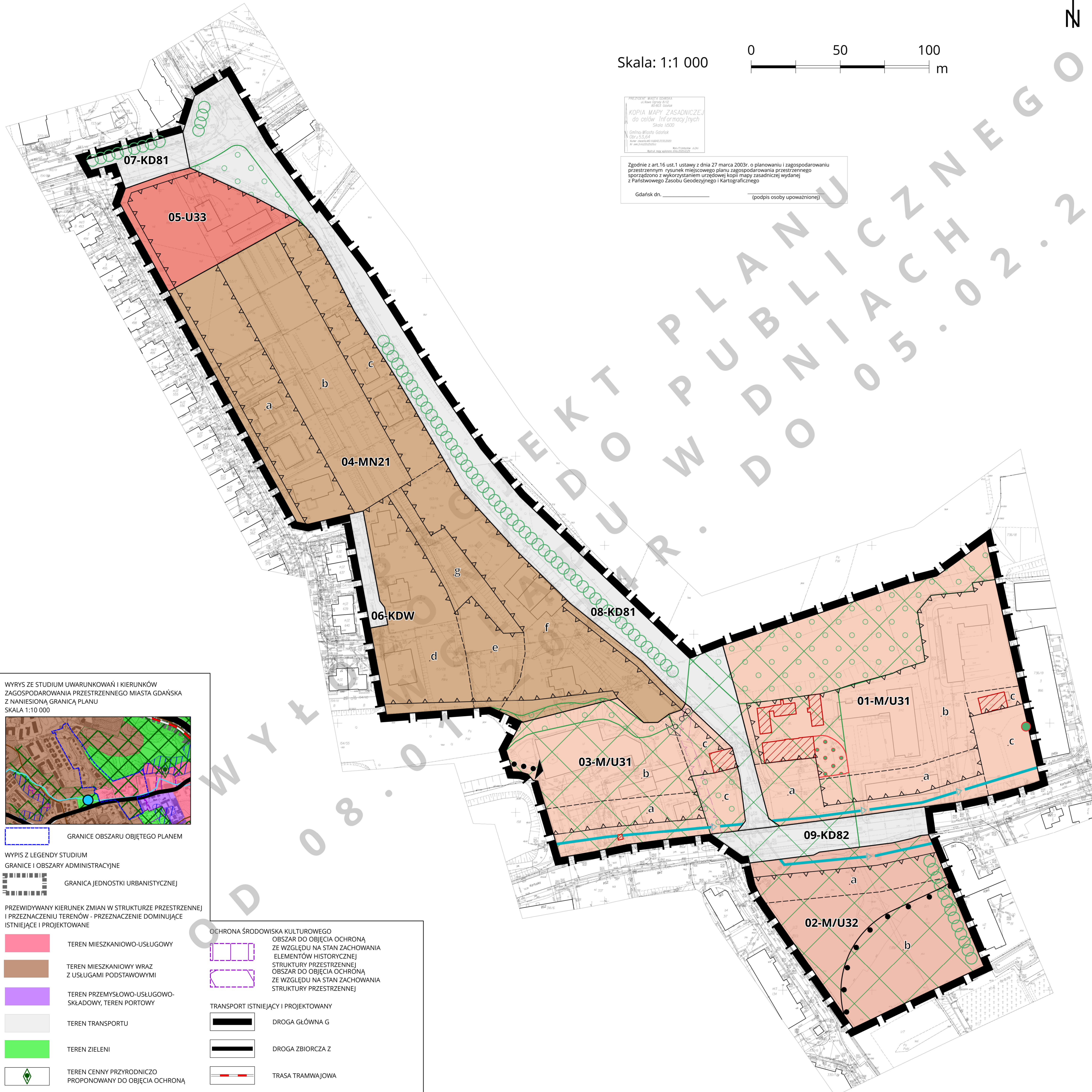
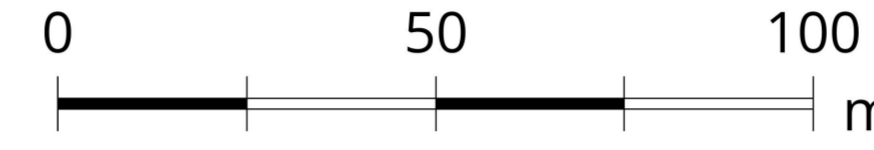


# MIEJSCOWY PLAN ZAGOSPODAROWANIA PRZESTRZENNEGO PIEKLIKO REJON ULIC LEMA I ZIELONY STOK W MIEŚCIE GDAŃSKU

# 1856



Skala: 1:1 000

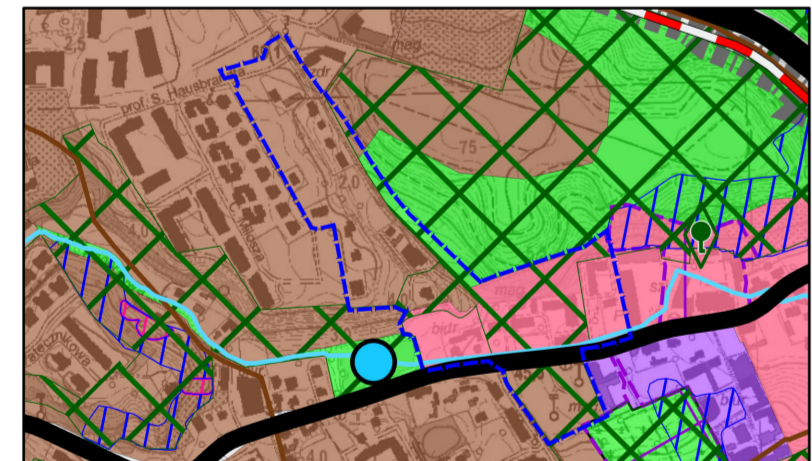


KOPIA MAPY ZASADNICZEJ  
do celów informacyjnych  
Skala 1:500  
Gdańsk, dnia \_\_\_\_\_ (podpis osoby upoważnionej)

Zgodnie z art.16 ust.1 ustawy z dnia 27 marca 2003r. o planowaniu i zagospodarowaniu przestrzennym rysunek miejscowego planu zagospodarowania przestrzennego sporządzono i wykorzystaniem urzędowej kopii mapy zasadniczej wydanej z Państwowego Zasobu Geodezyjnego i Kartograficznego

- OZNACZENIA  
USTALENIA PLANU**
- GRANICE OBSZARU OBJĘTEGO PLANEM
  - LINIE ROZGRANICZAJĄCE TERENY O RÓŻNYM PRZEZNACZENIU
  - OZNACZENIA TERENÓW WYDZIELONYCH LINIAMI ROZGRANICZAJĄCYMI:  
- PIERWSZE DWA CYFRY OZNACZAJĄ NUMER TERENU  
- DRUGI CZŁON LITEROWO-CYFROWY OZNACZA PRZEZNACZENIE TERENU
  - 01-M/U31
  - MN21
  - U33
  - M/U31
  - M/U32
  - KDW
  - KD81
  - KD82
  - MAKSYMALNE NIEPRZEKRACZALNE LINIE ZABUDOWY
  - LINIE PODZIAŁU WEWNĘTRZNEGO
  - a
  - LITERY IDENTYFIKUJĄCE OBSZARY WYZNACZONE LINIAMI PODZIAŁU WEWNĘTRZNEGO
  - SZPALERY DRZEW
  - DRZEWA DO ZACHOWANIA
  - OGÓLNOMIEJSKI SYSTEM TERENÓW AKTYWNYCH BIOLOGICZNIE (OSTAB) PŁATY STRUKTURALNE
  - ZIELEŃ DO UTRZYMANIA LUB WPROWADZENIA
  - GRUPY DRZEW DO OCHRONY
  - WLOTY CIĄGÓW PIESZYCH W ZALECANEJ LOKALIZACJI
  - WLOTY CIĄGÓW PIESZYCH
  - KORYTARZE INFRASTRUKTURY TECHNICZNEJ W ZALECANEJ LOKALIZACJI
  - OBIEKTY O WARTOŚCIACH KULTUROWYCH
  - ELEMENTY WYNIKAJĄCE Z PRZEPISÓW ODREBNYCH, INFORMACJE, ZALECENIA
  - GRANICE PASÓW IZOLUJĄCYCH TERENY CMENTARZY
  - ISTNIEJĄCE KANAŁY DESZCZOWE I CIEKI PRZYKRYTE

WYRYS ZE STUDIUM UWARUNKOWAŃ I KIERUNKÓW ZAGOSPODAROWANIA PRZESTRZENNEGO MIASTA GDAŃSKA Z NANIESIĄĄ GRANICĄ PLANU  
SKALA 1:10 000



GRANICE OBSZARU OBJĘTEGO PLANEM

WYPIS Z LEGENDY STUDIUM  
GRANICE I OBSZARY ADMINISTRACYJNE

GRANICA JEDNOSTKI URBANISTYCZNEJ

PRZEWIDYWANY KIERUNEK ZMIAN W STRUKTURZE PRZESTRZENNEJ I PRZEZNACZENIU TERENÓW - PRZEZNACZENIE DOMINUJĄCE ISTNIEJĄCE I PROJEKTOWANE

- TEREN MIESZKANIOWO-USŁUGOWY
- TEREN MIESZKANIOWY WRAZ Z USŁUGAMI PODSTAWOWYMI
- TEREN PRZEMYSŁOWO-USŁUGOWO-SKŁADOWY, TEREN PORTOWY
- TEREN TRANSPORTU
- TEREN ZIELENI
- TEREN CENNY PRZYRODNICZO PROPONOWANY DO OBJĘCIA OCHRONĄ

OCHRONA ŚRODOWISKA KULTUROWEGO  
OBSZAR DO OBJĘCIA OCHRONĄ ZE WZGLĘDU NA STAN ZACHOWANIA ELEMENTÓW HISTORYCZNEJ STRUKTURY PRZESTRZENNEJ  
OBSZAR DO OBJĘCIA OCHRONĄ ZE WZGLĘDU NA STAN ZACHOWANIA STRUKTURY PRZESTRZENNEJ

TRANSPORT ISTNIEJĄCY I PROJEKTOWANY

DROGA GŁÓWNA G

DROGA ZBIORCZA Z

TRASA TRAMWAJOWA

ZBIORNIK RETENCYJNY

INŻYNIERIA ISTNIEJĄCA I PROJEKTOWANA

KORYTO WÓD PŁYNĄCYCH (OTWARTE LUB ZAMKNIĘTE)

WIELKOŚREDNICOWY PRZEWÓD : WODOCIĄGOWY, KANALIZACYJNY, GAZOWY, CIEPŁOWNICZY, NAFTOWY ORAZ LINIA KABLOWA WYSOKIEGO NAPIĘCIA

OGÓLNOMIEJSKI SYSTEM TERENÓW AKTYWNYCH BIOLOGICZNIE (OSTAB)

PŁAT STRUKTURALNY

INNE ELEMENTY ŚRODOWISKA

OSUWISKO

TEREN ZAGROŻONY RUCHAMI MASOWYMI ZIEMI

Projekt planu był wyłożony do publicznego wglądu wraz z prognozą oddziaływania na środowisko w dniach od 08.01.2024 r. do 05.02.2024 r.

MIEJSCOWY PLAN ZAGOSPODAROWANIA PRZESTRZENNEGO PIEKLIKO REJON ULIC LEMA I ZIELONY STOK W MIEŚCIE GDAŃSKU		
RYSUNEK PLANU		SKALA 1:1000
<b>FUNKCJA</b>	<b>ZESPÓŁ AUTORSKI</b>	<b>PODPIS</b>
<b>DYREKTOR BIURA GENERALNY PROJEKTANT</b>	mgr inż. arch. Edyta Damszel-Turek	
<b>ZASTĘPCA DYREKTORA BIURA</b>	mgr inż. arch. Wioletta Szermier	
<b>PROJEKTANT SPRAWDZAJĄCY</b>	mgr inż. arch. Maria Dąbrowska	
<b>REDAKTOR ZESPÓŁU</b>	mgr inż. arch. Agnieszka Ostrowska	
<b>PROJEKTANT PRZEWODZĄCY</b>	mgr inż. arch. Włodzisław Moniński	
<b>ZESPÓŁ PROJEKTOWY</b>	mgr Beata Ochmanika	
	mgr inż. Alicja Guzmanna	
	mgr inż. Joanna Zetlińska	
	mgr inż. Barbara Stefańska	
	mgr Anna Grabowska	
	mgr inż. arch. Joanna Bobor	